ГЕНЕРАЛЬНЫЙ ПЛАН
Монастырщинского городского поселения
Монастырщинского района Смоленской области

Карта границ городского округа – п. Монастырщина.

Карта планируемого размещения автомобильных дорог общего пользования, мостов и иных транспортных, инженерных сооружений п. Монастырщина.

Карта улично-дорожной сети п. Монастырщина.

Карта композиционно-планировочного каркаса. М 1:5000.

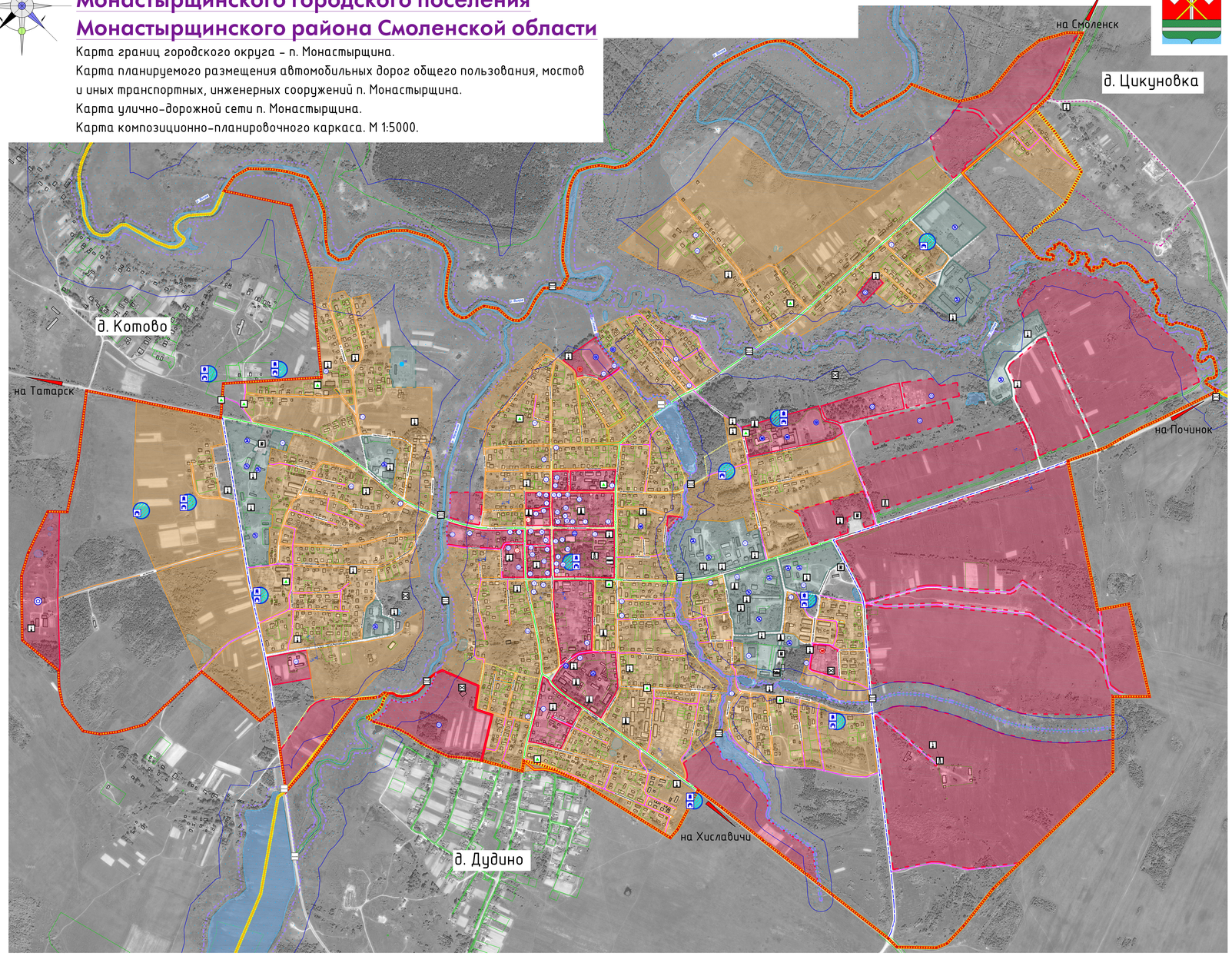

Условные обозначения

сущ.	проект.	
		Границы
		граница городского поселения
		граница сельского поселения
		граница населенного пункта
		Объекты капитального строительства
		объекты капитального строительства здравоохранения (медицинские учреждения)
		объекты капитального строительства учебно-образовательного назначения (школы, детские сады)
		объекты капитального строительства культурно-досугового назначения
		объекты капитального строительства производственного и коммунально-складского назначения
		объекты капитального строительства спортивного назначения
1		администрация поселения
2		почтовые отделения
3		предприятия торговли
4		предприятия общественного питания
12		объекты дополнительного сервиса
13		культовые сооружения
14		библиотека
17		банно-прачечный комбинат
18		дом правосудия
20		Районное потребительское общество
21		ОВД
22		Рынок
23		Банк
24		Военкомат
25		Центр занятости населения
31		административные здания
32		гаражи, стоянки
35		пожарная часть
37		ДРСУ
39		кинотеатр
41		прокуратура
42		отдел по образование
46		ЗАГС
47		типография
48		филиал АО "Газпром газораспределение Смоленск "
51		пенсионный фонд
56		ветлечебница
58		налоговая
59		РЭС (районные электрические сети)
60		ростелеком
61		судебные приставы
62		редакция
64		Тепловые сети (административное здание)
		Транспортная инфраструктура
		мосты, путепроводы
		банки
		автозаправочные станции
		автомойка
		автостанция
		Инженерная инфраструктура
		подстанции
110		подстанция 110 кВ
		газорегуляторные пункты
		очистные сооружения
		антенно-мачтовые сооружения
		котельные
		водозаборные сооружения
		водонапорные башни
		Элементы планировочной структуры
		планировочные районы
		кварталы
		промышленные районы
		Категория дорог и улиц
		Магистральные улицы общегородского значения 3-го класса – регулируемого движения
		Магистральные улицы районного значения
		Улицы и дороги местного значения: – улицы в зонах жилой застройки
		Улицы и дороги местного значения: – улицы в общественно-деловых и торговых зонах
		Улицы и дороги местного значения: – улицы и дороги в производственных зонах
		Улицы и дороги местного значения: Пешеходные улицы и площади

сущ.	проект.	
		Границы зон с особыми условиями использования территорий
		береговая полоса
		охранная зона инженерных сетей
		зона санитарной охраны источников водоснабжения
		водоохранная зона
		Особые условия использования территории
		объекты специального назначения (кладбища)
		объекты специального назначения (военные объекты)
		водные объекты
		границы существующих земельных участков, учтенных в Едином государственном реестре недвижимости

Схема расположения Монастырщинского городского поселения в Монастырщинского района Смоленской области

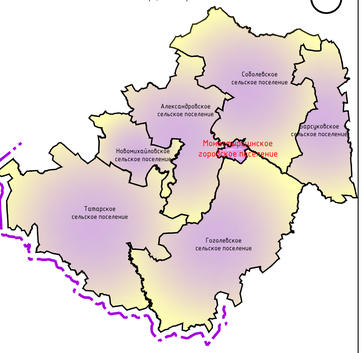

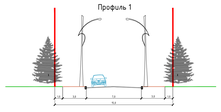

Магистральные улицы общегородского значения: 3-го класса – регулируемого движения – Прудки – Монастырщина 66 ОП РЗ 66К- 23

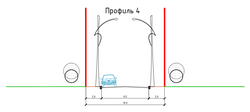

Улицы и дороги местного значения: – улицы в общественно-деловых и торговых зонах – улица Интернациональная

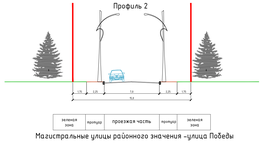

Магистральные улицы районного значения –улица Победы



Улицы и дороги местного значения: – улицы и дороги в производственных зонах – улица Мелиораторов

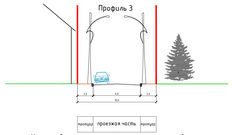

Улицы и дороги местного значения: – улицы в зонах жилой застройки – улица Трудовая

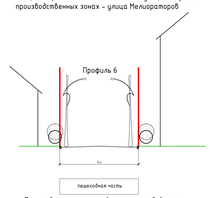

Пешеходные улицы: основные – улица Советская

Примечание:
1. Данная карта выполнена с точностью 1:1000.
2. Определение границ зон второго и третьего поясов ЗСО подземных источников водоснабжения для различных гидрогеологических условий проводится в соответствии с методиками гидрогеологических расчетов.
3. Категории дорог и улиц отображены в соответствии с СП 42.13330.2011 "Градостроительство. Планировка и застройка городских и сельских поселений".
4. Поперечные профили улиц и дорог необходимо уточнить при разработке Проектов планировки территорий при установлении красных линий.
5. Данный чертеж попадает под действие авторского права.

						Муниципальный контракт №1 - ОК/2017 от 17.07.2017 г.	ГП-2
						Генеральный план и Правила землепользования и застройки Монастырщинского городского поселения Монастырщинского района Смоленской области	
Изм.	Кол.уч.	Лист	№док.	Подп.	Дата		
ГИП		Мазуренко				Генеральный план	Стадия: П; Лист: 2; Листов: 3
		Калашкина					
Разработал		Мазурова					Общество с ограниченной ответственностью "Проектная мастерская Архитектора Шабурова"
Н. контр.		Шилова					