# Дизайн-проект благоустройства общественных территорий п.Монастырщина

«Благоустройство центрального рынка»

«Благоустройство общественной стоянки»

«Благоустройство сельскохозяйственного рынка»

АРХИТЕКТУРНО-ЛАНШАФТНЫЕ
ХАРАКТЕРИСТИКИ ТЕРРИТОРИИ

Участки располагаются в центре п. Монастырщина.
Проектируемая территория используется жителями как:
1) Центральный рынок;
2) Общественная стоянка;
3) Сельскохозяйственный рынок.
Рельеф территорий ровный, без резких перепадов, покрытие отсутствует. Планировка и структуры отсутствуют. По периметру площади имеются зеленые насаждения.

АРХИТЕКТУРНО-ПЛАНИРОВОЧНОЕ РЕШЕНИЕ

Основной задачей проектирования является благоустройство трех общественных территорий:
1) Центральный рынок;
2) Общественная стоянка;
3) Сельскохозяйственный рынок.
Функциональные зоны проектируемых территорий:
1) Центральный рынок;
2) Общественная стоянка;
3) Сельскохозяйственный рынок.
Проектом предусмотрено:
1) Центральный рынок:
– дорожное покрытие (асфальт);
– МАФ (торговые павильоны, ограждение территории, уличные скамейки, уличные урны).
2) Общественная стоянка:
– дорожное покрытие (асфальт);
– нанесение разметки;
– МАФ (уличные скамейки, уличные урны).
3) Сельскохозяйственный рынок:
– дорожное покрытие (асфальт);
– МАФ (площадка для ТБО).

## Ситуационный план

В КОНТЕКСТЕ ОБЛАСТИ

В КОНТЕКСТЕ РАЙОНА

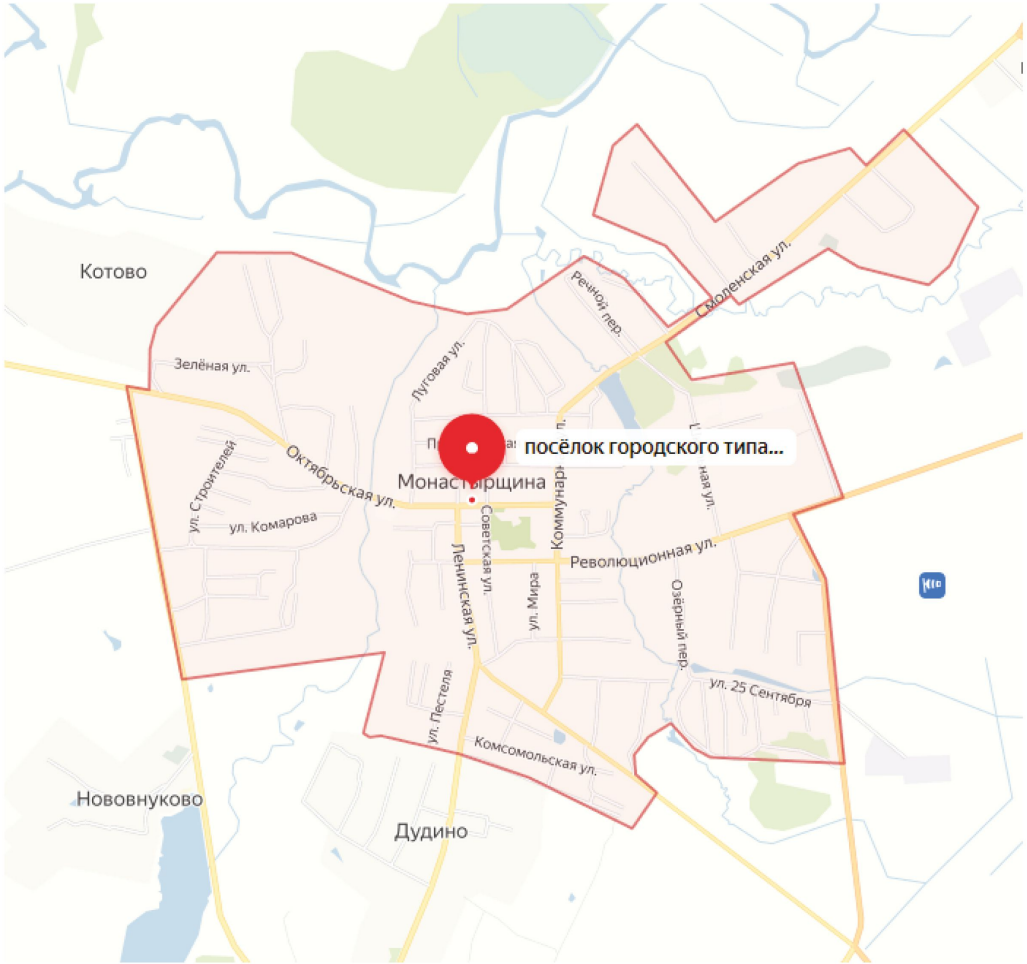

## Ситуационный план

В КОНТЕКСТЕ ПГТ

# ЦЕНТРАЛЬНЫЙ РЫНОК

## Ситуационный план

В КОНТЕКСТЕ ПГТ

# ОБЩЕСТВЕННАЯ СТОЯНКА



## Ситуационный план

В КОНТЕКСТЕ ПГТ

# СЕЛЬСКОХОЗЯЙСТВЕННЫЙ РЫНОК



## ЦЕНТРАЛЬНЫЙ РЫНОК

## ОБЩЕСТВЕННАЯ СТОЯНКА

## СЕЛЬСКОХОЗЯЙСТВЕННЫЙ РЫНОК

## Генплан

Экспликация

1 – Центральный рынок
2 – Общественная стоянка
3 – Сельскохозяйственный рынок

– площадка для ТБО

– уличная урна

– уличная скамейка

– сигнальные столбики

– асфальт

# МАФ

Закрытый
торговый павильон

Предполагаемые места
для размещения
торговых точек
2х2 м

Существующий павильон

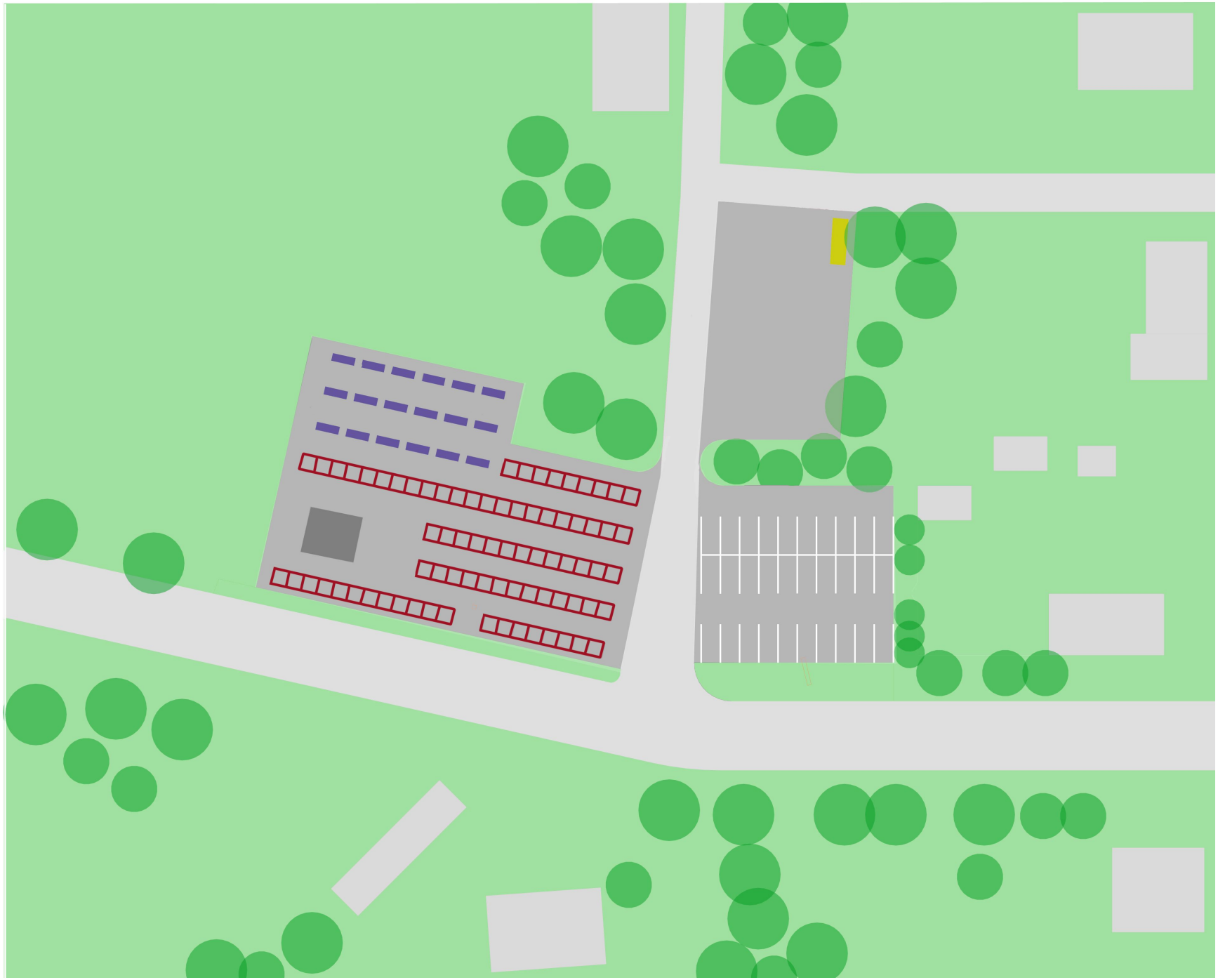

## МАФ

Тип уличной скамейки

Тип уличной урны

Тип открытого торгового прилавка

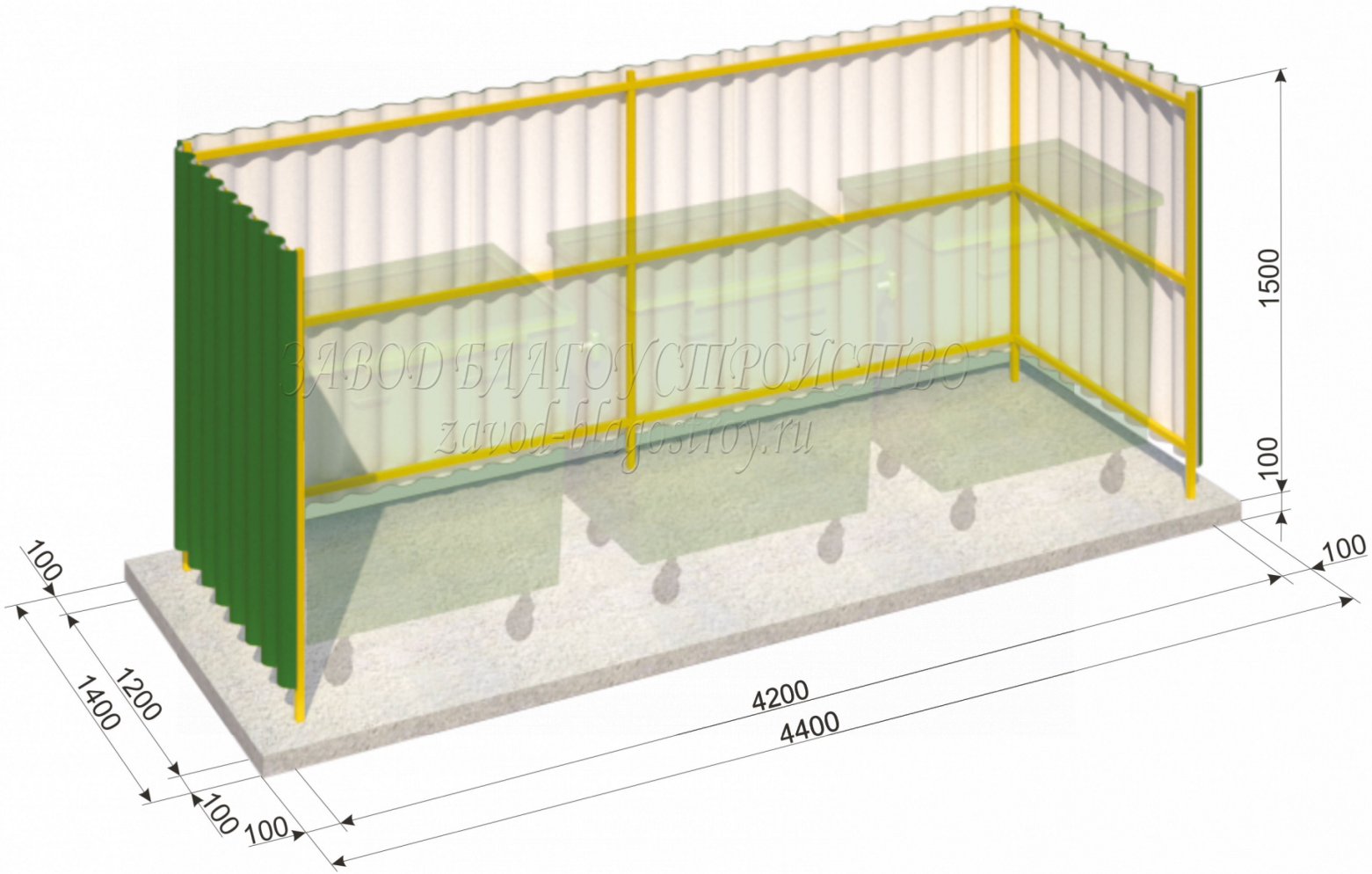


Площадка для ТБО

## Визуализация