АДМИНИСТРАЦИЯ МУНИЦИПАЛЬНОГО ОБРАЗОВАНИЯ «МОНАСТЫРЩИНСКИЙ МУНИЦИПАЛЬНЫЙ ОКРУГ» СМОЛЕНСКОЙ ОБЛАСТИ

П О С Т А Н О В Л Е Н И Е

от 13.10.2026 № 599

О внесении изменений в постановление Администрации муниципального образования «Монастырщинский муниципальный округ» Смоленской области от 27.03.2025 № 263

В соответствии с Федеральным законом от 06.11. 2003 № 131-ФЗ «Об общих принципах организации местного самоуправления в Российской Федерации», Федеральным законом от 24.06.1998 № 89-ФЗ «Об отходах производства и потребления», Уставом муниципального образования «Монастырщинский муниципальный округ» Смоленской области

Администрация муниципального образования «Монастырщинский муниципальный округ» Смоленской области п о с т а н о в л я е т:

1. Внести в постановление Администрации муниципального образования «Монастырщинский муниципальный округ» Смоленской области от 27.03.2025 № 263 «Об утверждении реестра мест (площадок) накопления твердых коммунальных отходов на территории пгт. Монастырщина муниципального образования «Монастырщинский муниципальный округ» Смоленской области» (в редакции постановлений от 13.08.2025 № 764, от 25.08.2025 № 810, от 30.09.2025 № 904, от 25.02.2026 № 104, от 16.07.2026 № 434) следующие изменения:

1.1. Реестр мест (площадок) накопления твердых коммунальных отходов на территории пгт. Монастырщина муниципального образования «Монастырщинский муниципальный округ» Смоленской области изложить в новой редакции (Приложение № 1).

1.2. Схемы размещения мест (площадок) накопления твердых коммунальных отходов на территории пгт. Монастырщина муниципального образования «Монастырщинский муниципальный округ» Смоленской области изложить в новой редакции (Приложение № 2).

2. Настоящее постановление вступает в силу с даты его подписания и подлежит размещению на официальном сайте Администрации муниципального образования «Монастырщинский муниципальный округ» Смоленской области.

3. Контроль над исполнением настоящего постановления возложить на заместителя Главы муниципального образования «Монастырщинский муниципальный округ» Смоленской области А.А. Горелова.

И.о. Главы муниципального образования
«Монастырщинский муниципальный округ»
Смоленской области **Н.А. Дьяконенков**

Приложение № 1 к постановлению Администрации муниципального образования "Монастырщинский муниципальный округ" Смоленской области от 27.03.2025 № 263 (в редакции постановлений от 13.08.2025 № 764, от 25.08.2025 № 810, от 30.09.2025 № 904, от 25.02.2026 № 104, от 16.07.2026 № 434)

13.10.2026 № 599

Реестр мест (площадок) накопления твердых коммунальных отходов на территории пгт. Монастырщина муниципального образования "Монастырщинский муниципальный округ" Смоленской области

№ п/п	Данные о нахождении мест(площадок) накопления ТКО			Данные о технических характеристиках мест				Данные о собственниках мест (площадок) накопления ТКО										Данные об источниках образования ТКО		
								Юридические лица			ИП			Физические лица						
	Адрес	Географические координаты (в десятичных долях)	Вид собственности	Используемое покрытие	Площадь контейнерной площадки, кв.м.	Количество контейнеров/бункеров	Объем контейнеров/бункеров, куб.м.	Наименование	ОГРН	Фактический адрес	ФИО	ОГРН	Адрес регистрации по месту жительства	ФИО	Серия, номер, дата выдачи паспорта	Адрес регистрации	Контактные данные	Наименование источника	Почтовый адрес	Географические координаты
1	216130, Смоленская область, пгт. Монастырщина, ул. Мира, д. 1	54.349201 31.839739	муниципальная	открытая площадка с твердым покрытием и ограждением	2,5	1	1,1	Администрация муниципального образования "Монастырщинский муниципальный округ" Смоленской области	1256700000160	216130, Смоленская область, пгт. Монастырщина, ул. 1-я Краснинская, д. 14								жилой дом	216130, Смоленская область, пгт. Монастырщина, ул.Мира, д. 1, д. 2, д. 4	54.349214 31.839589 54.348925 31.839567 54.348863 31.848925
2	216130, Смоленская область, пгт. Монастырщина, ул. Мира, д. 8	54.347472 31.840144	муниципальная	открытая площадка с твердым покрытием и ограждением	2,5	1	1,1	Администрация муниципального образования "Монастырщинский муниципальный округ" Смоленской области	1256700000160	216130, Смоленская область, пгт. Монастырщина, ул. 1-я Краснинская, д. 14								жилой дом	216130, Смоленская область, пгт. Монастырщина, ул.Мира, д. 8	54.347165 31.840026
3	216130, Смоленская область, пгт. Монастырщина, ул. Мира, д. 10а	54.346770 31.840745	муниципальная	открытая площадка с твердым покрытием и ограждением	5	2	1,1	Администрация муниципального образования "Монастырщинский муниципальный округ" Смоленской области	1256700000160	216130, Смоленская область, пгт. Монастырщина, ул. 1-я Краснинская, д. 14								жилой дом	216130, Смоленская область, пгт. Монастырщина, ул. Мира,д. 10, д. 10А	54.346739 31.841078 54.347121 31.840691 54.347109 31.841078
4	216130, Смоленская область, пгт. Монастырщина, ул. Мира, д. 15	54.347193 31.839219	частная	открытая площадка без твердого покрытия и ограждения	2,5	1	1,1	Военный комиссариат Монастырщинского района Смоленской области		216130, Смоленская область, пгт. Монастырщина, ул. Мира, д. 15								организация	216130, Смоленская область, пгт. Монастырщина, ул. Мира, д. 15	54.347026 31.839474
5	216130, Смоленская область, пгт. Монастырщина, пл. Комсомольская, д. 3	54.351121 31.836296	частная	открытая площадка без твердого покрытия и ограждения	2,5	1	1,1	Управление Судебного департамента в Смоленской области		216130, Смоленская область, пгт. Монастырщина, пл. Комсомольская, д. 3								организация	216130, Смоленская область, пгт. Монастырщина, пл. Комсомольская, д. 3	54.351203 31.836258
6	216130, Смоленская область, пгт. Монастырщина, ул. Ленинская, д. 17	54.345780 31.836903	муниципальная	открытая площадка с твердым покрытием и ограждением	12	2	1,1	Администрация муниципального образования "Монастырщинский муниципальный округ" Смоленской области	1256700000160	216130, Смоленская область, пгт. Монастырщина, ул. 1-я Краснинская, д. 14								жилой дом	216130, Смоленская область, пгт. Монастырщина, ул. Ленинская, д. 17	54.345548 31.836678
7	216130, Смоленская область, пгт. Монастырщина, ул. Льнозаводская, д. 1	54.361834 31.858367	муниципальная	открытая площадка с твердым покрытием и ограждением	2,5	1	1,1	Администрация муниципального образования "Монастырщинский муниципальный округ" Смоленской области	1256700000160	216130, Смоленская область, пгт. Монастырщина, ул. 1-я Краснинская, д. 14								жилой дом	216130, Смоленская область, пгт. Монастырщина, ул. Льнозаводская, д. 1, д. 3, д. 4, д. 6, ул. Смоленская д. 7, д. 11, д. 13	54.361582 31.858599 54.361288 31.859165 54.361891 31.858832 54.361634 31.859326 54.361540 31.857305 54.362375 31.858895 54.362479 31.859497

8	216130, Смоленская область, пгт. Монастырщина, ул. Льнозаводская, д. 5	54.361007 31.859901	муниципальная	открытая площадка с твердым покрытием и ограждением	2,5	1	1,1	Администрация муниципального образования "Монастырщинский муниципальный округ" Смоленской области	1256700000160	216130, Смоленская область, пгт. Монастырщина, ул.1-я Краснинская, д. 14								жилой дом	216130, Смоленская область, пгт. Монастырщина, ул. Льнозаводская, д. 5, д. 8, д. 9, д. 10	54.361041 31.459623 54.361387 31.859695 54.360548 31.860410 54.361125 31.860189
9	216130, Смоленская область, пгт. Монастырщина, ул. Льнозаводская, д. 15	54.359862 31.860307	муниципальная	открытая площадка без твердого покрытия и ограждения	5	2	1,1	Администрация муниципального образования "Монастырщинский муниципальный округ" Смоленской области	1256700000160	216130, Смоленская область, пгт. Монастырщина, ул.1-я Краснинская, д. 14								жилой дом	216130, Смоленская область, пгт. Монастырщина, ул. Льнозаводская, д. 14, д. 15, д. 16, д. 17, д. 18, д. 19, д. 20, д. 21, д. 23, д. 25	54.359955 31.859767 54.360149 31.860009 54.360134 31.859443 54.360364 31.859605 54.360296 31.859129 54.360569 31.859156 54.360747 31.858859 54.360926 31.858536 54.361109 31.858168
10	216130, Смоленская область, пгт. Монастырщина, ул. Полевая, д. 1	54.366256 31.855956	муниципальная	открытая площадка с твердым покрытием и ограждением	2,5	1	1,1	Администрация муниципального образования "Монастырщинский муниципальный округ" Смоленской области	1256700000160	216130, Смоленская область, пгт. Монастырщина, ул.1-я Краснинская, д. 14								жилой дом	216130, Смоленская область, пгт. Монастырщина, ул. Полевая, д. 1, д. 2, д. 3, д. 4,	54.366064 31.866719 54.365880 31.866421 54.365844 31.867047 54.365688 31.866724
11	216130, Смоленская область, пгт. Монастырщина, ул. Коммунарная, д. 22	54.348669 31.840477	муниципальная	открытая площадка с твердым покрытием и ограждением	5	2	1,1	Администрация муниципального образования "Монастырщинский муниципальный округ" Смоленской области	1256700000160	216130, Смоленская область, пгт. Монастырщина, ул.1-я Краснинская, д. 14								жилой дом	216130, Смоленская область, пгт. Монастырщина, ул. Коммунарная, д. 22, д. 24	54.348469 31.840939 54.348832 31.840917
12	216130, Смоленская область, пгт. Монастырщина, ул. Коммунарная, д. 22	54.348669 31.840477	частная	открытая площадка без твердого покрытия и ограждения	2,5	1	1,1							Бородина Юлия Николаевна		216159, Смоленская область, Монастырщинский муниципальный округ, д. Гоголевка, д. 47	+7900 2203287	нежилое помещение	216130, Смоленская область, пгт. Монастырщина, ул. Коммунарная, д. 22, кв. 3	54.348469 31.840939
13	216130, Смоленская область, пгт. Монастырщина, ул. Коммунарная, д. 25	54.348451 31.841599	частная	закрытая площадка с твердым покрытием и ограждением	2,5	1	1,1	АО "Тандер"	1022301598549									магазин	216130, Смоленская область, пгт. Монастырщина, ул. Коммунарная, д. 25	54.348585 31.841495
14	216130, Смоленская область, пгт. Монастырщина, ул. Коммунарная, д. 27	54.348788 31.841808	муниципальная	открытая площадка с твердым покрытием и ограждением	2,5	1	1,1	Администрация муниципального образования "Монастырщинский муниципальный округ" Смоленской области	1256700000160	216130, Смоленская область, пгт. Монастырщина, ул.1-я Краснинская, д. 14								жилой дом	216130, Смоленская область, пгт. Монастырщина, ул. Коммунарная, д. 27	54.349095 31.841465
15	216130, Смоленская область, пгт. Монастырщина, ул. Коммунарная, д. 28	54.349768 31.840897	муниципальная	открытая площадка без твердого покрытия и ограждения	2,5	1	1,1	Администрация муниципального образования "Монастырщинский муниципальный округ" Смоленской области	1256700000160	216130, Смоленская область, пгт. Монастырщина, ул.1-я Краснинская, д. 14								жилой дом	216130, Смоленская область, пгт. Монастырщина, ул. Коммунарная, д. 28, ул. Революционная, д. 23, д. 24	54.349907 31.840983 54.349393 31.841064 54.349650 31.840561

16	216130, Смоленская область, пгт. Монастырщина, ул. Коммунарная, д. 29	54.349941 31.841926	муниципальная	открытая площадка без твердого покрытия и ограждения	5	2	1,1	Администрация муниципального образования "Монастырщинский муниципальный округ" Смоленской области	1256700000160	216130, Смоленская область, пгт. Монастырщина, ул.1-я Краснинская, д. 14								жилой дом	216130, Смоленская область, пгт. Монастырщина, ул. Коммунарная, д. 29	54.349910 31.841507
17	216130, Смоленская область, пгт. Монастырщина, ул. Коммунарная, д. 49	54.352082 31.842639	муниципальная	открытая площадка с твердым покрытием и ограждением	8	1	1,1	Администрация муниципального образования "Монастырщинский муниципальный округ" Смоленской области	1256700000160	216130, Смоленская область, пгт. Монастырщина, ул.1-я Краснинская, д. 14								жилой дом	216130, Смоленская область, пгт. Монастырщина, ул. Коммунарная, д. 49, д. 51	54.352346 31.841507 54.352004 31.841454
18	216130, Смоленская область, пгт. Монастырщина, ул. Коммунарная, д. 49а	54.351807 31.842983	муниципальная	открытая площадка без твердого покрытия и ограждения	2,5	1	1,1	муниципальное бюджетное дошкольное образовательное учреждение детский сад "Солнышко"	1026700631891	216130, Смоленская область, пгт. Монастырщина, ул.Коммунарная, д. 49 а								организация	216130, Смоленская область, пгт. Монастырщина, ул. Коммунарная, д. 49а	54.351681 31.842446
19	216130, Смоленская область, пгт. Монастырщина, ул. Красная Заря, д. 4	54.358953 31.851554	муниципальная	открытая площадка с твердым покрытием и ограждением	2,5	1	1,1	Администрация муниципального образования "Монастырщинский муниципальный округ" Смоленской области	1256700000160	216130, Смоленская область, пгт. Монастырщина, ул.1-я Краснинская, д. 14								жилой дом	216130, Смоленская область, пгт. Монастырщина, ул. Красная Заря, д. 1, д. 1а, д. 3, д. 4, д. 5, д. 6,	54.358848 31.850245 54.358995 31.850918 54.359278 31.850541 54.359410 31.851152 54.359530 31.850146 54.359656 31.850667
20	216130, Смоленская область, пгт. Монастырщина, ул. Красная Заря, д. 17	54.359904 31.853201	муниципальная	открытая площадка с твердым покрытием и ограждением	2,5	1	1,1	Администрация муниципального образования "Монастырщинский муниципальный округ" Смоленской области	1256700000160	216130, Смоленская область, пгт. Монастырщина, ул.1-я Краснинская, д. 14								жилой дом	216130, Смоленская область, пгт. Монастырщина, ул. Красная Заря, д. 14, д. 15, д. 16, д. 17, д. 18, д. 22, д. 24, д. 20	54.359520 31.852194 54.359745 31.852553 54.360501 31.852463 54.360055 31.852975 54.360989 31.851808 54.360249 31.851933 54.359898 31.851745 54.360768 31.851278
21	216130, Смоленская область, пгт. Монастырщина, ул. Красная Заря, д. 32	54.360417 31.849594	муниципальная	открытая площадка без твердого покрытия и ограждения	2,5	1	1,1	Администрация муниципального образования "Монастырщинский муниципальный округ" Смоленской области	1256700000160	216130, Смоленская область, пгт. Монастырщина, ул.1-я Краснинская, д. 14								жилой дом	216130, Смоленская область, пгт. Монастырщина, ул. Красная Заря, д. 7, д. 9, д. 11, д. 13, д. 30, д. 32	54.359919 31.849706 54.360265 31.849283 54.360517 31.849041 54.360695 31.848610 54.359882 31.850343 54.360218 31.849858
22	216130, Смоленская область, пгт. Монастырщина, ул. 25 Сентября, д. 8	54.343839 31.841756	муниципальная	открытая площадка с твердым покрытием и ограждением	7,5	3	1,1	Администрация муниципального образования "Монастырщинский муниципальный округ" Смоленской области	1256700000160	216130, Смоленская область, пгт. Монастырщина, ул.1-я Краснинская, д. 14								жилой дом	216130, Смоленская область, пгт. Монастырщина, ул. 25 Сентября, д. 8, д. 10	54.343877 31.842282 54.344479 31.842314

23	216130, Смоленская область, пгт. Монастырщина, ул. 25 Сентября, д. 37	54.345490 31.849332	муниципальная	открытая площадка без твердого покрытия и ограждения	2,5	1	1,1	Администрация муниципального образования "Монастырщинский муниципальный округ" Смоленской области	1256700000160	216130, Смоленская область, пгт. Монастырщина, ул.1-я Краснинская, д. 14								жилой дом	216130, Смоленская область, пгт. Монастырщина, ул. 25 Сентября, д. 37, пер. Заозерный, д. 3, д. 5, д. 7, д. 9, д. 11	54.345184 31.849409 54.344757 31.848708 54.344507 31.848672 54.344218 31.848708 54.344008 31.848861 54.343730 31.849122
24	216130, Смоленская область, пгт. Монастырщина, ул. 25 Сентября, д. 39	54.345432 31.849828	муниципальная	открытая площадка без твердого покрытия и ограждения	2,5	1	1,1	Администрация муниципального образования "Монастырщинский муниципальный округ" Смоленской области	1256700000160	216130, Смоленская область, пгт. Монастырщина, ул.1-я Краснинская, д. 14								жилой дом	216130, Смоленская область, пгт. Монастырщина, ул. 25 Сентября, д. 39, пер. Солнечный, д. 1, д. 2, д. 6, д. 9, д. 11, д. 12	54.345734 31.850056 54.344785 31.849580 54.344927 31.850056 54.344237 31.850218 54.343919 31.848909 54.343720 31.849813 54.343515 31.850352
25	216130, Смоленская область, пгт. Монастырщина, ул. 25 Сентября, д. 43	54.345349 31.850871	муниципальная	открытая площадка без твердого покрытия и ограждения	2,5	1	1,1	Администрация муниципального образования "Монастырщинский муниципальный округ" Смоленской области	1256700000160	216130, Смоленская область, пгт. Монастырщина, ул.1-я Краснинская, д. 14								жилой дом	216130, Смоленская область, пгт. Монастырщина, ул. 25 Сентября, д. 41, д. 43, пер. Юго-Восточный, д. 1, д. 3, д. 5, д. 8, д. 11	54.345126 31.850667 54.345111 31.851071 54.344691 31.850757 54.344407 31.850792 54.344082 31.850873 54.343421 31.851412 54.343153 31.850990
26	216130, Смоленская область, пгт. Монастырщина, ул. 25 Сентября, д. 45	54.345263 31.851832	муниципальная	открытая площадка без твердого покрытия и ограждения	2,5	1	1,1	Администрация муниципального образования "Монастырщинский муниципальный округ" Смоленской области	1256700000160	216130, Смоленская область, пгт. Монастырщина, ул.1-я Краснинская, д. 14								жилой дом	216130, Смоленская область, пгт. Монастырщина, ул. 25 Сентября, д. 45, д. 47, пер. Дорожный, д. 1, д. 3	54.345116 31.851682 54.345111 31.852149 54.344885 31.851664 54.344643 31.851673
27	216130, Смоленская область, пгт. Монастырщина, ул. 25 Сентября, д. 51	54.345200 31.853174	муниципальная	открытая площадка без твердого покрытия и ограждения	2,5	1	1,1	Администрация муниципального образования "Монастырщинский муниципальный округ" Смоленской области	1256700000160	216130, Смоленская область, пгт. Монастырщина, ул.1-я Краснинская, д. 14								жилой дом	216130, Смоленская область, пгт. Монастырщина, ул. 25 Сентября, д. 51, пер. Автомобилистов, д. 1, д. 3, д. 5, д. 7	54.344911 31.853218 54.344727 31.852679 54.344449 31.852688 54.344140 31.852760 54.343583 31.852616
28	216130, Смоленская область, пгт. Монастырщина, ул. 25 Сентября, д. 53	54.345006 31.854240	муниципальная	открытая площадка без твердого покрытия и ограждения	2,5	1	1,1	Администрация муниципального образования "Монастырщинский муниципальный округ" Смоленской области	1256700000160	216130, Смоленская область, пгт. Монастырщина, ул.1-я Краснинская, д. 14								жилой дом	216130, Смоленская область, пгт. Монастырщина, ул. 25 Сентября, д. 53, пер. Рабочий, д. 1	54.344764 31.853793 54.344334 31.853829
29	216130, Смоленская область, пгт. Монастырщина, ул. 25 Сентября, д. 55	54.344686 31.856002	муниципальная	открытая площадка без твердого покрытия и ограждения	2,5	1	1,1	Администрация муниципального образования "Монастырщинский муниципальный округ" Смоленской области	1256700000160	216130, Смоленская область, пгт. Монастырщина, ул.1-я Краснинская, д. 14								жилой дом	216130, Смоленская область, пгт. Монастырщина, ул. 25 Сентября, д. 55, д. 57, пер. Восточный, д. 2, ул. Окружная, д. 3	54.344481 31.856164 54.344260 31.856901 54.344140 31.856299 54.343819 31.856973

30	216130, Смоленская область, пгт. Монастырщина, пер. Молодежный, д. 1	54.343093 31.844279	муниципальная	открытая площадка без твердого покрытия и ограждения	5	1	1,1	Администрация муниципального образования "Монастырщинский муниципальный округ" Смоленской области	1256700000160	216130, Смоленская область, пгт. Монастырщина, ул.1-я Краснинская, д. 14								жилой дом	216130, Смоленская область, пгт. Монастырщина, пер. Молодежный, д. 1, д. 2, д. 3, д. 4	54.344040 31.843807 54.344585 31.843850 54.344103 31.843238 54.344607 31.843318
31	216130, Смоленская область, пгт. Монастырщина, пер. Молодежный, д. 5	54.345181 31.844374	муниципальная	открытая площадка с твердым покрытием и ограждением	12	3	1,1	Администрация муниципального образования "Монастырщинский муниципальный округ" Смоленской области	1256700000160	216130, Смоленская область, пгт. Монастырщина, ул.1-я Краснинская, д. 14								жилой дом	216130, Смоленская область, пгт. Монастырщина, пер. Молодежный, д. 5, д. 8, ул. 25 Сентября, д. 4, д. 6	54.345018 31.843944 54.345400 31.843365 54.345306 31.842872 54.345049 31.843387
32	216130, Смоленская область, пгт. Монастырщина, тер. Сельхозтехника, д. 28	54.346906 31.856852	муниципальная	открытая площадка без твердого покрытия и ограждения	2,5	1	1,1	Администрация муниципального образования "Монастырщинский муниципальный округ" Смоленской области	1256700000160	216130, Смоленская область, пгт. Монастырщина, ул.1-я Краснинская, д. 14								жилой дом	216130, Смоленская область, пгт. Монастырщина, тер. Сельхозтехника, д. 26, д. 27, д. 28, д. 29	54.347121 31.855697 54.346890 31.855733 54.346895 31.856353 54.347142 31.856299
33	216130, Смоленская область, пгт. Монастырщина, тер. Сельхозтехника, д. 31	54.346240 31.857031	муниципальная	открытая площадка без твердого покрытия и ограждения	2,5	1	1,1	Администрация муниципального образования "Монастырщинский муниципальный округ" Смоленской области	1256700000160	216130, Смоленская область, пгт. Монастырщина, ул.1-я Краснинская, д. 14								жилой дом	216130, Смоленская область, пгт. Монастырщина, тер. Сельхозтехника, д. 30, д. 31, д. 33, д. 35	54.346423 31.856317 54.346171 31.856344 54.346165 31.855715 54.346407 31.855787
34	216130, Смоленская область, пгт. Монастырщина, тер. Сельхозтехника, д. 10	54.348939 31.855403	муниципальная	открытая площадка с твердым покрытием и ограждением	5	2	1,1	Администрация муниципального образования "Монастырщинский муниципальный округ" Смоленской области	1256700000160	216130, Смоленская область, пгт. Монастырщина, ул.1-я Краснинская, д. 14								жилой дом	216130, Смоленская область, пгт. Монастырщина, тер. Сельхозтехника, д. 8, д. 9, д. 10	54.348653 31.854377 54.348632 31.855042 54.348595 31.855563
35	216130, Смоленская область, пгт. Монастырщина, тер. Сельхозтехника, д. 20	54.347109 31.852517	муниципальная	открытая площадка без твердого покрытия и ограждения	5	2	1,1	Администрация муниципального образования "Монастырщинский муниципальный округ" Смоленской области	1256700000160	216130, Смоленская область, пгт. Монастырщина, ул.1-я Краснинская, д. 14								жилой дом	216130, Смоленская область, пгт. Монастырщина, тер. Сельхозтехника, д. 20, д. 23	54.347485 31.853053 54.347416 31.854126
36	216130, Смоленская область, пгт. Монастырщина, тер. Сельхозтехника, д. 22	54.348200 31.852485	муниципальная	открытая площадка без твердого покрытия и ограждения	5	2	1,1	Администрация муниципального образования "Монастырщинский муниципальный округ" Смоленской области	1256700000160	216130, Смоленская область, пгт. Монастырщина, ул.1-я Краснинская, д. 14								жилой дом	216130, Смоленская область, пгт. Монастырщина, тер. Сельхозтехника, д. 21, д. 22, д. 25	54.347756 31.853218 54.348081 31.853290 54.348002 31.854395
37	216130, Смоленская область, пгт. Монастырщина, пер. Школьный, д. 1	54.352941 31.849728	муниципальная	открытая площадка с твердым покрытием и ограждением	5	2	1,1	Администрация муниципального образования "Монастырщинский муниципальный округ" Смоленской области	1256700000160	216130, Смоленская область, пгт. Монастырщина, пер. Школьный, д. 1								жилой дом	216130, Смоленская область, пгт. Монастырщина, пер. Школьная, д. 1, д. 2, д. 3, д. 4, д. 5, д. 6, д. 7, д. 8, д. 10, д. 12, д. 14	54.352909 31.850155 54.353129 31.850092 54.352951 31.850604 54.353208 31.850514 54.353266 31.851026 54.353370 31.851996 54.353234 31.852966

38	216130, Смоленская область, пгт. Монастырщина, ул. Школьная, д. 1	54.354988 31.850968	муниципальная	открытая площадка с твердым покрытием и ограждением	5	2	1,1	МБОУ Монастырщинская средняя школа имени А.И. Колдунова	1026700632815	216130, Смоленская область, пгт. Монастырщина, ул. Школьная, д. 1								здание школы	216130, Смоленская область, пгт. Монастырщина, ул. Школьная, д. 1	54.355095 31.851858
39	216130, Смоленская область, пгт. Монастырщина, ул. Школьная, д. 4	54.353853 31.849697	муниципальная	открытая площадка с твердым покрытием и ограждением	2,5	1	1,1	Администрация муниципального образования "Монастырщинский муниципальный округ" Смоленской области	1256700000160	216130, Смоленская область, пгт. Монастырщина, ул.1-я Краснинская, д. 14								жилой дом	216130, Смоленская область, пгт. Монастырщина, ул. Школьная, д. 8, д. 1а, д. 3, д. 10, д. 12, д. 14	54.353752 31,849225 54.354053 31.851081 54.354031 31.851122 54.353928 31.850414 54.353615 31.850115 54.354269 31.849299
40	216130, Смоленская область, пгт. Монастырщина, ул. Школьная, д. 16	54.351845 31.850058	муниципальная	открытая площадка с твердым покрытием и ограждением	2,5	1	1,1	Администрация муниципального образования "Монастырщинский муниципальный округ" Смоленской области	1256700000160	216130, Смоленская область, пгт. Монастырщина, ул.1-я Краснинская, д. 14								жилой дом	216130, Смоленская область, пгт. Монастырщина, ул. Школьная, д. 13, д. 15, д. 16	54.352001 31.859854 54.351989 31.850315 54.351563 31.850058
41	216130, Смоленская область, пгт. Монастырщина, ул. Советская, д. 18	54.351061 31.836535	частная	закрытая площадка с твердым покрытием и ограждением	5	2	1,1	ПОБ Монастырщина "ОБЩЕПИТ"	1066712012718	216130, Смоленская область, пгт. Монастырщина, ул. Советская, д. 18								организация	216130, Смоленская область, пгт. Монастырщина, ул. Советская, д. 18	54.350948 31.836760
42	216130, Смоленская область, пгт. Монастырщина, ул. Советская, д. 21	54.350038 31.837694	муниципальная	открытая площадка с твердым покрытием и ограждением	5	2	1,1	Администрация муниципального образования "Монастырщинский муниципальный округ" Смоленской области	1256700000160	216130, Смоленская область, пгт. Монастырщина, ул.1-я Краснинская, д. 14								организация	216130, Смоленская область, пгт. Монастырщина, ул. Советская, д. 21, д. 14, д. 16	54.349988 31.837458 54.350076 31.836578 54.350615 31.837790
43	216130, Смоленская область, пгт. Монастырщина, ул. Советская, д. 26	54.353516 31.836505	муниципальная	открытая площадка без твердого покрытия и ограждения	2,5	1	1,1	Администрация муниципального образования "Монастырщинский муниципальный округ" Смоленской области	1256700000160	216130, Смоленская область, пгт. Монастырщина, ул. Советская, д. 26								организация	216130, Смоленская область, пгт. Монастырщина, ул. Советская, д. 26	54.353381 31.836770
44	216130, Смоленская область, пгт. Монастырщина, ул. Советская, д. 34	54.354587 31.836355	муниципальная	открытая площадка с твердым покрытием и ограждением	2,5	1	1,1	Администрация муниципального образования "Монастырщинский муниципальный округ" Смоленской области	1256700000160	216130, Смоленская область, пгт. Монастырщина, ул.1-я Краснинская, д. 14								жилой дом	216130, Смоленская область, пгт. Монастырщина, ул.Советская, д. 32, д. 34, ул. Первомайская, д. 20	54.354706 31.836741 54.354355 31.836698 54.354631 31.836001
45	216130, Смоленская область, пгт. Монастырщина, ул. Советская, д. 38а	54.355471 31.836140	муниципальная	открытая площадка без твердого покрытия и ограждения	5	2	1,1	Администрация муниципального образования "Монастырщинский муниципальный округ" Смоленской области	1256700000160	216130, Смоленская область, пгт. Монастырщина, ул.1-я Краснинская, д. 14								жилой дом	216130, Смоленская область, пгт. Монастырщина, ул. Советская, д. 38, пер. Луговой, д. 1, д. 2, д. 4.	54.355587 31.835598 54.356071 31.835779 54.355984 31.836149
46	216130, Смоленская область, пгт. Монастырщина, ул. Советская, д. 52	54.357779 31.837311	муниципальная	открытая площадка с твердым покрытием и ограждением	5	2	1,1	Администрация муниципального образования "Монастырщинский муниципальный округ" Смоленской области	1256700000160	216130, Смоленская область, пгт. Монастырщина, ул.1-я Краснинская, д. 14								жилой дом	216130, Смоленская область, пгт. Монастырщина, ул. Советская, д. 52, д. 65, д. 67	54.357554 31.836968 54.357353 31.837311 54.357052 31.838309

47	216130, Смоленская область, пгт. Монастырщина, ул. Пролетарская, д. 15	54.353600 31.838958	муниципальная	открытая площадка с твердым покрытием и ограждением	2,5	1	1,1	Администрация муниципального образования "Монастырщинский муниципальный округ" Смоленской области	1256700000160	216130, Смоленская область, пгт. Монастырщина, ул.1-я Краснинская, д. 14								жилой дом	216130, Смоленская область, пгт. Монастырщина, ул. Пролетарская, д. 15, д. 15А	54.353525 31.840192 54.353521 31.839532
48	216130, Смоленская область, пгт. Монастырщина, ул. Смоленская, д. 1б	54.359963 31.853815	муниципальная	открытая площадка с твердым покрытием и ограждением	2,5	1	1,1	Администрация муниципального образования "Монастырщинский муниципальный округ" Смоленской области	1256700000160	216130, Смоленская область, пгт. Монастырщина, ул.1-я Краснинская, д. 14								жилой дом	216130, Смоленская область, пгт. Монастырщина, ул. Смоленская, д. 1а, д. 1б, д. 1в, ул. Красная Заря, д. 12а, д. 14а	54.360412 31.855212 54.360034 31.854503 54.359719 31.853901 54.360485 31.853946 54.360900 31.854790
49	216130, Смоленская область, пгт. Монастырщина, ул. Смоленская, д. 3	54.360941 31.855772	муниципальная	открытая площадка с твердым покрытием и ограждением	2,5	1	1,1	Администрация муниципального образования "Монастырщинский муниципальный округ" Смоленской области	1256700000160	216130, Смоленская область, пгт. Монастырщина, ул.1-я Краснинская, д. 14								жилой дом	216130, Смоленская область, пгт. Монастырщина, ул. Смоленская, д. 1, д. 2, д. 3, д. 4, д. 5, д. 6	54.360611 31.855572 54.361288 31.855643 54.360921 31.856155 54.361592 31.856173 54.361204 31.856658 54.361881 31.856712
50	216130, Смоленская область, пгт. Монастырщина, ул. Смоленская, д. 8	54.362471 31.857410	муниципальная	открытая площадка без твердого покрытия и ограждения	2,5	1	1,1	Администрация муниципального образования "Монастырщинский муниципальный округ" Смоленской области	1256700000160	216130, Смоленская область, пгт. Монастырщина, ул.1-я Краснинская, д. 14								жилой дом	216130, Смоленская область, пгт. Монастырщина, ул. Смоленская, д. 8, д. 6, д. 10	54.362170 31.857174 54.362528 31.857850 54.362853 31.858419
51	216130, Смоленская область, пгт. Монастырщина, ул. Смоленская, д. 15	54.366593 31.866781	муниципальная	открытая площадка с твердым покрытием и ограждением	2,5	1	1,1	Администрация муниципального образования "Монастырщинский муниципальный округ" Смоленской области	1256700000160	216130, Смоленская область, пгт. Монастырщина, ул.1-я Краснинская, д. 14								жилой дом	216130, Смоленская область, пгт. Монастырщина, ул. Смоленская д. 15, д. 20, д. 21, д. 22	54.366314 31.867265 54.366056 31.868272 54.365601 31.868360 54.365853 31.868707
52	216130, Смоленская область, пгт. Монастырщина, ул. Набережная, д. 12	54.350343 31.843181	муниципальная	открытая площадка без твердого покрытия и ограждения	2,5	1	1,1	Администрация муниципального образования "Монастырщинский муниципальный округ" Смоленской области	1256700000160	216130, Смоленская область, пгт. Монастырщина, ул.1-я Краснинская, д. 14								жилой дом	216130, Смоленская область, пгт. Монастырщина, ул. Набережная, д. 12, д. 10, д. 11, д. 13	54.350195 31.842752 54.350126 31.843642 54.350477 31.843165
53	216130, Смоленская область, пгт. Монастырщина, ул. Зеленая, д. 1	54.356125 31.822133	муниципальная	открытая площадка без твердого покрытия и ограждения	2,5	1	1,1	Администрация муниципального образования "Монастырщинский муниципальный округ" Смоленской области	1256700000160	216130, Смоленская область, пгт. Монастырщина, ул.1-я Краснинская, д. 14								жилой дом	216130, Смоленская область, пгт. Монастырщина, ул. Зеленая, д. 2	54.356382 31.822627 54.356432 31.824032 54.356351 31.821543 54.356376 31.820985
54	216130, Смоленская область, пгт. Монастырщина, ул. 1-я Северная, д. 1-б	54.356786 31.822337	частная	открытая оборудованная площадка (ж/б плита) без ограждения	2,5	1	1,1	Монастырщинские районные электрические сети филиал ПАО "МРСК Центр"- "Смоленскэнерго"	1256700000160	216130, Смоленская область, пгт. Монастырщина, ул. 1-я Северная, д. 1-б								организация	216130, Смоленская область, пгт. Монастырщин , ул. 1-я Северная, д. 1-б	54.356750 31.822909

55	216130, Смоленская область, пгт. Монастырщина, ул. 1-я Северная, д. 1а	54.355596 31.824332	муниципальная	открытая площадка без твердого покрытия и ограждения	2,5	1	1,1	Администрация муниципального образования "Монастырщинский муниципальный округ" Смоленской области	1256700000160	216130, Смоленская область, пгт. Монастырщина, ул.1-я Краснинская, д. 14								жилой дом	216130, Смоленская область, пгт. Монастырщина, ул. 1-я Северная, д. 1, д. 1г, д. 3г, д. 3в	54.355280 31.824256 54.355249 31.823721 54.355102 31.823313 54.355002 31.822738
56	216130, Смоленская область, пгт. Монастырщина, ул. 1-я Краснинская, д. 1	54.351184 31.831913	муниципальная	открытая площадка без твердого покрытия и ограждения	2,5	1	1,1	Администрация муниципального образования "Монастырщинский муниципальный округ" Смоленской области	1256700000160	216130, Смоленская область, пгт. Монастырщина, ул.1-я Краснинская, д. 14								рынок	216130, Смоленская область, пгт. Монастырщина, ул. 1-я Краснинская, д. 1 центральный рынок	54.351125 31.831383
57	216130, Смоленская область, пгт. Монастырщина, ул. 1-я Краснинская, д. 16	54.351570 31.839591	частная	закрытая площадка с твердым покрытием и ограждением	5	2	1	ООО "ГОРИНКОМСТРОЙ"	1176733016800									магазин	216130, Смоленская область, пгт. Монастырщина, ул. 1-я Краснинская, д. 16 м-н "Магнит"	54.351554 31.839722
58	216130, Смоленская область, пгт. Монастырщина, ул. Революционная, д. 16	54.349676 31.838219	частная	открытая оборудованная площадка без ограждения	2,5	1	1,1	ООО "Мечта"	1176733004062									магазин	216130, Смоленская область, пгт. Монастырщина, ул. Революционная, д. 16 м-н "Пятерочка"	54.349682 31.838261
59	216130, Смоленская область, пгт. Монастырщина, ул. Революционная, д. 17	54.349196 31.838415	муниципальная	открытая площадка с твердым покрытием и ограждением	5	2	1,1	Администрация муниципального образования "Монастырщинский муниципальный округ" Смоленской области	1256700000160	216130, Смоленская область, пгт. Монастырщина, ул.1-я Краснинская, д. 14								жилой дом	216130, Смоленская область, пгт. Монастырщина, ул. Революционная, д. 17, д. 17а, д. 14а, ул. Советская д. 1/15, д. 6	54.349367 31.838072 54.349445 31.838530 54.349697 31.838081 54.349293 31.837408 54.349256 31.836931
60	216130, Смоленская область, пгт. Монастырщина, ул. Юбилейная, д. 28	54.349990 31.818360	муниципальная	открытая площадка без твердого покрытия и ограждения	7,5	3	1,1	Администрация муниципального образования "Монастырщинский муниципальный округ" Смоленской области	1256700000160	216130, Смоленская область, пгт. Монастырщина, ул.1-я Краснинская, д. 14								жилой дом	216130, Смоленская область, пгт. Монастырщина, ул. Юбилейная, д. 28, д. 30, д. 32	54.349070 31.819676 54.349487 31.826411 54.349860 31.819922
61	216130, Смоленская область, пгт. Монастырщина, ул. Молодогвардейская, д. 23	54.353010 31.819897	муниципальная	открытая площадка без твердого покрытия и ограждения	7,5	3	1,1	Администрация муниципального образования "Монастырщинский муниципальный округ" Смоленской области	1256700000160	216130, Смоленская область, пгт. Монастырщина, ул.1-я Краснинская, д. 14								жилой дом	216130, Смоленская область, пгт. Монастырщина, ул. Молодогвардейская, д. 23, ул. Строителей, д. 8, пер. Пионерский, д.11, д.13, д.15	54.352624 31.820429 54.352918 31.820772 54.353475 31.821208 54.353517 31.820825 54.353572 31.820382
62	216130, Смоленская область, пгт. Монастырщина, ул. Интернациональная, д. 9А	54.352371 31.838084	муниципальная	открытая площадка с твердым покрытием и ограждением	5	2	1,1	Администрация муниципального образования "Монастырщинский муниципальный округ" Смоленской области	1256700000160	216130, Смоленская область, пгт. Монастырщина, ул.1-я Краснинская, д. 14								жилой дом	216130, Смоленская область, пгт. Монастырщина, ул. Интернациональная, д. 9Б; ул. К.Маркс, д. 9, д. 16	54.352609 31.837838 54.352578 31.838471 54.351688 31.838889
63	216130, Смоленская область, пгт. Монастырщина, ул. Интернациональная, д. 9А	54.352396 31.838084	частная	открытая площадка без твердого покрытия и ограждения	2,5	1	1,1				ИП Фирсова И.П.	315673300032297						магазин	216130, Смоленская область, пгт. Монастырщина, ул. Интернациональная, д. 18а м-н "Сантехника"	54.352916 31.838417

64	216130, Смоленская область, пгт. Монастырщина, пер. Озерный, д. 45	54.348349 31.847741	муниципальная	открытая площадка без твердого покрытия и ограждения	5	2	1,1	Администрация муниципального образования "Монастырщинский муниципальный округ" Смоленской области	1256700000160	216130, Смоленская область, пгт. Монастырщина, ул.1-я Краснинская, д. 14								жилой дом	216130, Смоленская область, пгт. Монастырщина, пер. Озерный, д. 45, д. 47, д. 17	54.349082 31.848075 54.348167 31.848097 54.348806 31.846959 54.348092 31.846530
65	216130, Смоленская область, пгт. Монастырщина, ул. Лугова, д. 1А	54.351969 31.833061	муниципальная	открытая площадка с твердым покрытием и ограждением	10	2	1,1	Администрация муниципального образования "Монастырщинский муниципальный округ" Смоленской области	1256700000160	216130, Смоленская область, пгт. Монастырщина, ул.1-я Краснинская, д. 14								жилой дом	216130, Смоленская область, пгт. Монастырщина, ул. Луговая,стоянка, д. 1А, ул. 2-я Краснинская, д. 1, д. 3, д. 4, д. 6	54.351473, 31.832823 54.351524 31.833490 54.351919 31.833715 54.351950 31.833962 54.352201 31.833640 54.352358 31.832589
66	216130, Смоленская область, пгт. Монастырщина, ул. Бамовская, д. 1	54.352409 31.816082	муниципальная	открытая площадка с твердым покрытием и ограждением	2,5	1	1,1	Администрация муниципального образования "Монастырщинский муниципальный округ" Смоленской области	1256700000160	216130, Смоленская область, пгт. Монастырщина, ул.1-я Краснинская, д. 14								жилой дом	216130, Смоленская область, пгт. Монастырщина, ул. Бамовмкая, д. 1, д.2, д. 4, д. 5	54.352888 31.815399 54.353287 34.815426 51.353554 31.815327 54.353706 31.813944
67	216130, Смоленская область, пгт. Монастырщина, пер. Базарный, д. 14	54.351749 31.822182	муниципальная	открытая площадка без твердого покрытия и ограждения	2,5	1	1,1	Администрация муниципального образования "Монастырщинский муниципальный округ" Смоленской области	1256700000160	216130, Смоленская область, пгт. Монастырщина, ул.1-я Краснинская, д. 14								жилой дом	216130, Смоленская область, пгт. Монастырщина, пер. Базарный, д. 5, д. 9, д. 17	54.351406 31.823351 54.351644 31.821828 54.351719 31.821495
68	216130, Смоленская область, пгт. Монастырщина, КЛАДБИЩЕ	54.355338 31.855362	муниципальная	открытая площадка без твердого покрытия и ограждения	5	2	0,8	Администрация муниципального образования "Монастырщинский муниципальный округ" Смоленской области	1256700000160	216130, Смоленская область, пгт. Монастырщина, ул.1-я Краснинская, д. 14								кладбище	216130, Смоленская область, пгт. Монастырщина, кладбище	54.355854 31.855653
69	216130, Смоленская область, пгт. Монастырщина, КЛАДБИЩЕ	54.355423 31.856299	муниципальная	открытая площадка без твердого покрытия и ограждения	5	2	0,8	Администрация муниципального образования "Монастырщинский муниципальный округ" Смоленской области	1256700000160	216130, Смоленская область, пгт. Монастырщина, ул.1-я Краснинская, д. 14								кладбище	216130, Смоленская область, пгт. Монастырщина, кладбище	54.355843 31.856085
70	216130, Смоленская область, пгт. Монастырщина, КЛАДБИЩЕ	54.355487 31.857128	муниципальная	открытая площадка без твердого покрытия и ограждения	5	2	0,8	Администрация муниципального образования "Монастырщинский муниципальный округ" Смоленской области	1256700000160	216130, Смоленская область, пгт. Монастырщина, ул.1-я Краснинская, д. 14								кладбище	216130, Смоленская область, пгт. Монастырщина, кладбище	54.356010 31.856894
71	216130, Смоленская область, пгт. Монастырщина, КЛАДБИЩЕ	54.355957 31.860107	муниципальная	открытая площадка без твердого покрытия и ограждения	5	2	0,8	Администрация муниципального образования "Монастырщинский муниципальный округ" Смоленской области	1256700000160	216130, Смоленская область, пгт. Монастырщина, ул.1-я Краснинская, д. 14								кладбище	216130, Смоленская область, пгт. Монастырщина, кладбище	54.356483 31.859668

72	216130, Смоленская область, пгт. Монастырщина, КЛАДБИЩЕ	54.356164 31.861373	муниципальная	открытая площадка без твердого покрытия и ограждения	5	2	0,8	Администрация муниципального образования "Монастырщинский муниципальный округ" Смоленской области	1256700000160	216130, Смоленская область, пгт. Монастырщина, ул.1-я Краснинская, д. 14								кладбище	216130, Смоленская область, пгт. Монастырщина, кладбище	54.356803 31.861213
73	216130, Смоленская область, пгт. Монастырщина, КЛАДБИЩЕ	54.355807 31.858489	муниципальная	открытая площадка без твердого покрытия и ограждения	5	2	0,8	Администрация муниципального образования "Монастырщинский муниципальный округ" Смоленской области	1256700000160	216130, Смоленская область, пгт. Монастырщина, ул.1-я Краснинская, д. 14								кладбище	216130, Смоленская область, пгт. Монастырщина, кладбище	54.356349 31.858247
74	216130, Смоленская область, пгт. Монастырщина, КЛАДБИЩЕ	54.360461 31.857195	муниципальная	открытая площадка без твердого покрытия и ограждения	5	2	0,8	Администрация муниципального образования "Монастырщинский муниципальный округ" Смоленской области	1256700000160	216130, Смоленская область, пгт. Монастырщина, ул.1-я Краснинская, д. 14								кладбище	216130, Смоленская область, пгт. Монастырщина, кладбище (Льнозавод)	54.360571, 31.856363
75	216130, Смоленская область, пгт. Монастырщина, ул. Трудовая, д. 15	54.350627 31.834118	муниципальная	открытая площадка без твердого покрытия и ограждения	5	2	1,1	Администрация муниципального образования "Монастырщинский муниципальный округ" Смоленской области	1256700000160	216130, Смоленская область, пгт. Монастырщина, ул.1-я Краснинская, д. 14								жилой дом	216130, Смоленская область, пгт. Монастырщина, ул. Трудовая, д. 8, д. 9, д. 9а, д. 10, д. 11, д. 12, д. 13, д. 15, д. 17, д. 19 пер. Коммунистический, д. 1, д. 2, д. 2а, д. 3, д. 4	54.350458 31.833311 54.350951 31.834065 54.350962 31.834578 54.350479 31.832691 54.350920 31.834120 54.350484 31.832188 54.350978 31.833707 54.350710 31.833581 54.350726 31.833221 54.350710 31.832664 54.350128 31.834120 54.350049
76	216130, Смоленская область, пгт. Монастырщина, ул. Заречная, д. 17	54.361618 31.848060	муниципальная	открытая площадка без твердого покрытия и ограждения	2,5	1	1,1	Администрация муниципального образования "Монастырщинский муниципальный округ" Смоленской области	1256700000160	216130, Смоленская область, пгт. Монастырщина, ул.1-я Краснинская, д. 14								жилой дом	216130, Смоленская область, пгт. Монастырщина, ул. Заречная, д. 17, д. 18, д. 19, д. 21,	54.361755 31.848196 54.361461 31.847675 54.361975 31.847873 54.362185 31.847532
77	216130, Смоленская область, пгт. Монастырщина, ул. Заречная, д. 23	54.362355 31.846911	муниципальная	открытая площадка без твердого покрытия и ограждения	2,5	1	1,1	Администрация муниципального образования "Монастырщинский муниципальный округ" Смоленской области	1256700000160	216130, Смоленская область, пгт. Монастырщина, ул.1-я Краснинская, д. 14								жилой дом	216130, Смоленская область, пгт. Монастырщина, ул. Заречная, д. 23, д. 24, д. 25, д. 28	54.362421 31.847172 54.362536 31.866400 54.362694 31.846732 54.362300 31.846004
78	216130, Смоленская область, пгт. Монастырщина, ул. Заречная, д. 36а	54.363228 31.845349	муниципальная	открытая площадка без твердого покрытия и ограждения	2,5	1	1,1	Администрация муниципального образования "Монастырщинский муниципальный округ" Смоленской области	1256700000160	216130, Смоленская область, пгт. Монастырщина, ул.1-я Краснинская, д. 14								жилой дом	216130, Смоленская область, пгт. Монастырщина, ул. Заречная, д. 32, д. 33, д. 36а	54.362802 31.845298 54.363664 31.845226 54.363218 31.844558

79	216130, Смоленская область, пгт. Монастырщина, пер. Речной, д. 2а	54.359430 31.842390	муниципальная	открытая площадка без твердого покрытия и ограждения	2,5	1	1,1	Администрация муниципального образования "Монастырщинский муниципальный округ" Смоленской области	1256700000160	216130, Смоленская область, пгт. Монастырщина, ул.1-я Краснинская, д. 14								жилой дом	216130, Смоленская область, пгт. Монастырщина, пер. Речной, д. 1, д. 1а, д. 2, д. 2а, д. 3, д. 4,	54.359100 31.843354 54.359289 31.843064 54.359006 31.842887 54.359215 31.842591 54.358911 31.843633 54.358801 31.843229
80	216130, Смоленская область, пгт. Монастырщина, пер. Речной, д. 10а	54.358311 31.844202	муниципальная	открытая площадка без твердого покрытия и ограждения	2,5	1	1,1	Администрация муниципального образования "Монастырщинский муниципальный округ" Смоленской области	1256700000160	216130, Смоленская область, пгт. Монастырщина, ул.1-я Краснинская, д. 14								жилой дом	216130, Смоленская область, пгт. Монастырщина, пер. Речной д. 5, д. 6, д. 7, д. 10а	54.358722 31.843947 54.358607 31.843543 54.358539 31.844325 54.358339 31.843804
81	216130, Смоленская область, пгт. Монастырщина, пер. Речной, д. 19	54.358014 31.846882	муниципальная	открытая площадка без твердого покрытия и ограждения	2,5	1	1,1	Администрация муниципального образования "Монастырщинский муниципальный округ" Смоленской области	1256700000160	216130, Смоленская область, пгт. Монастырщина, ул.1-я Краснинская, д. 14								жилой дом	216130, Смоленская область, пгт. Монастырщина, пер. Речной, д. 9, д. 11, д. 13, д. 15, д. 19, д. 21, ул. Первомайская, д. 60	54.358654 31.845250 54.358507 31.845474 54.358339 31.845726 54.358187 31.845960 54.357904 31.846427 54.357773 31.846651 54.357311 31.847011
82	216130, Смоленская область, пгт. Монастырщина, ул. 2-я Северная, д. 12	54.357943 31.843350	муниципальная	открытая площадка без твердого покрытия и ограждения	2,5	1	1,1	Администрация муниципального образования "Монастырщинский муниципальный округ" Смоленской области	1256700000160	216130, Смоленская область, пгт. Монастырщина, ул.1-я Краснинская, д. 14								жилой дом	216130, Смоленская область, пгт. Монастырщина, ул. 2-я Северная, д. 6, д. 8, д. 10, д. 18	54.357226 31.844220 54.357459 31.843838 54.358266 31.843195 54.358375 31.842610
83	216130, Смоленская область, пгт. Монастырщина, ул. Первомайская, д. 43	54.356371 31.845488	муниципальная	открытая площадка с твердым покрытием и ограждением	5	2	1,1	Администрация муниципального образования "Монастырщинский муниципальный округ" Смоленской области	1256700000160	216130, Смоленская область, пгт. Монастырщина, ул.1-я Краснинская, д. 14								жилой дом	216130, Смоленская область, пгт. Монастырщина, ул. Первомайская, д. 43, ул. 2-я Северная, д. 2, д. 4, д. 6, д. 20а, д. 22, д. 24а	54.356461 31.844343 54.356634 31.844980 54.356881 31.844738 54.357232 31.844217 54.357279 31.844729 54.357043 31.845052 54.356834 31.845340
84	216130, Смоленская область, пгт. Монастырщина, ул. Советская, д. 35	54.351755 31.837425	частная	закрытая площадка с твердым покрытием и ограждением	2	1	1,1							Мурашкин А.Д.		216130, Смоленская область, пгт. Монастырщина, тер. Сельхозтехника, д. 23, кв.5		здание магазина	216130, Смоленская область, пгт. Монастырщина, ул. Советская, д. 33а, 35	54.351709, 31.837309 54.351857, 31.837553
85	216130, Смоленская область, пгт. Монастырщина, ул. Советская, д. 26а	54.353145 31.836815	частная	открытая площадка без твердого покрытия и ограждения	7,5	3	1,1	Монастырщинское районное потребительское общество	1256700000160	216130, Смоленская область, пгт. Монастырщина, ул. Советская, д. 47								РАЙПО	216130, Смоленская область, пгт. Монастырщина, ул.Советская, д. 26а, д. 47	54.353183, 31.837331 54.353159, 31.836618

86	216130, Смоленская область, пгт. Монастырщина, ул. Зеленая, д. 15	54.356376 31.817672	муниципальная	открытая площадка без твердого покрытия и ограждения	2,5	1	1,1	Администрация муниципального образования "Монастырщинский муниципальный округ" Смоленской области	1256700000160	216130, Смоленская область, пгт. Монастырщина, ул.1-я Краснинская, д. 14								жилой дом	216130, Смоленская область, пгт. Монастырщина, ул. ул.Зеленая, д.9, д. 11, д.12, д. 13, д. 14, д. 15, д.16	54.356382 31.819292 54.356402 31.818895 54.356407 31.818485 54.356407 31.818485 54.356448 31.817919 54.356113 31.817926
87	216130, Смоленская область, пгт. Монастырщина, ул. 1-я Северная, д. 1	54.356113 31.817926	муниципальная	открытая площадка без твердого покрытия и ограждения	2,5	1	1,1	Администрация муниципального образования "Монастырщинский муниципальный округ" Смоленской области	1256700000160	216130, Смоленская область, пгт. Монастырщина, ул.1-я Краснинская, д. 14								жилой дом	216130, Смоленская область, пгт. Монастырщина, ул.1-я Северная, д.1, д.1Г, д.3Г, д. 3В	54.355280 31.824256 54.355227 31.823731 54.355112 31.823319 54.354997 31.822746
88	216130, Смоленская область, пгт. Монастырщина, ул. 1-я Северная, д. 3Б	54.356283 31.826129	муниципальная	открытая площадка без твердого покрытия и ограждения	2,5	1	1,1	Администрация муниципального образования "Монастырщинский муниципальный округ" Смоленской области	1256700000160	216130, Смоленская область, пгт. Монастырщина, ул.1-я Краснинская, д. 14								жилой дом	216130, Смоленская область, пгт. Монастырщина, ул. 1-я Северная, д. 2, д.3. д.3Б, д. 2В, 2А, 15В	54.356473 31.824954 54.356492 31.825487 54.356513 31.825990 54.356471 31.827337 54.356823 31.826016 54.356844 31.826592
89	216130, Смоленская область, пгт. Монастырщина, ул. 1-я Северная, д. 4	54.357380 31.824319	муниципальная	открытая площадка с твердым покрытием и ограждением	5	2	1,1	Администрация муниципального образования "Монастырщинский муниципальный округ" Смоленской области	1256700000160	216130, Смоленская область, пгт. Монастырщина, ул.1-я Краснинская, д. 14								жилой дом	216130, Смоленская область, пгт. Монастырщина, ул. Энергетиков, д. 1, д.2, д.4, д.5, д. 6-д.17	54.358074 31.824685 54.358082 31.825190 54.358337 31.825055 54.358517 31.824427 54.359006 31.824248 54.359611 31.824538 54.359735 31.823969
90	216130, Смоленская область, пгт. Монастырщина, пер. Пионерский, д. 1А	54.359735 31.823969	муниципальная	открытая площадка без твердого покрытия и ограждения	2,5	1	1,1	Администрация муниципального образования "Монастырщинский муниципальный округ" Смоленской области	1256700000160	216130, Смоленская область, пгт. Монастырщина, ул.1-я Краснинская, д. 14								жилой дом	216130, Смоленская область, пгт. Монастырщина, пер. Пионерский, д. 1А, д.1, д. 2, д.2А, д.3- д.8	54.353090 31.823956 54.353129 31.823600 54.352871 31.823507 54.352975 31.822743 54.353313 31.822352 54.353047 31.822256
91	216130, Смоленская область, пгт. Монастырщина, ул. Революционная, д.38	54.350085 31.848072	частная	открытая площадка без твердого покрытия и ограждения	2,5	1	1,1				ИП Гафаров Шамо Асиф Оглы	324670000020351						здание Бар	216130, Смоленская область, пгт. Монастырщина, ул. Революционная, д.38	54.350201 31.848295

92	216130, Смоленская область, пгт. Монастырщина, ул. Заводская, д. 1	54.352521 31.827762	муниципальная	открытая площадка с твердым покрытием и ограждением	2,5	1	1,1	Администрация муниципального образования "Монастырщинский муниципальный округ" Смоленской области	66527000051	216130, Смоленская область, пгт. Монастырщина, ул.1-я Краснинская, д. 14								жилой дом	216130, Смоленская область, пгт. Монастырщина, ул. Заводская, д. 1А, д.8, д. 8а, д.9, д.10,д.11, д.11б, д.12, д.13а, д.15, д.17	54.352804 31.827535 54.353008 31.827652 54.353297 31.827697 54.353586 31.827769 54.353817 31.827787 54.353239 31.828056 54.354095 31.827760 54.353738 31.828173 54.354058 31.828281 54.354289 31.828290
93	216130, Смоленская область, пгт. Монастырщина, ул. Октябрьская, д. 20	54.353740 31.823316	муниципальная	открытая площадка с твердым покрытием и ограждением	2,5	1	1,1	Администрация муниципального образования "Монастырщинский муниципальный округ" Смоленской области	1256700000160	216130, Смоленская область, пгт. Монастырщина, ул.1-я Краснинская, д. 14								жилой дом	216130, Смоленская область, пгт. Монастырщина, ул. Октябрьская, д. 16а, д.20, д. 22, д.24, д.26,д.28, д.30, д.32	54.353449 31.823960 54.353554 31.823169 54.353628 31.822729 54.353743 31.821921 54.353801 31.821454 54.353858 31.821058 54.353921 31.820609 54.353990 31.820133
94	216130, Смоленская область, пгт. Монастырщина, ул. Октябрьская, д. 2	54.351765 31.829340	муниципальная	открытая площадка с твердым покрытием и ограждением	2,5	1	1,1	Администрация муниципального образования "Монастырщинский муниципальный округ" Смоленской области	1256700000160	216130, Смоленская область, пгт. Монастырщина, ул.1-я Краснинская, д. 14								жилой дом	216130, Смоленская область, пгт. Монастырщина, ул. Октябрьская, д. 2, д.4а д.4, д.6, д.8,д.10	54.351707, 31.828820 54.352011, 31.827832 54.352316, 31.827005 54.352557, 31.826601 54.352736, 31.826170 54.352856, 31.825586
95	216130, Смоленская область, пгт. Монастырщина, ул. Молодогвардйская, д. 4	54.351871 31.825556	муниципальная	открытая площадка без твердого покрытия и ограждения	2,5	1	1,1	Администрация муниципального образования "Монастырщинский муниципальный округ" Смоленской области	1256700000160	216130, Смоленская область, пгт. Монастырщина, ул.1-я Краснинская, д. 14								жилой дом	216130, Смоленская область, пгт. Монастырщина, ул.Молодогвардейская, д.1, д2, д.3, д.5, д.6,д.7,д. 8, д.9, д.10	54.352122, 31.826071 54.351854, 31.826502 54.352132, 31.825703 54.352132, 31.825334 54.351786, 31.825334 54.352153, 31.824957 54.351838, 31.824975 54.352190, 31.824535 54.351927, 31.824337

96	216130, Смоленская область, пгт. Монастырщина, ул. Молодогвардйская, д.18	54.352398 31.821508	муниципальная	открытая площадка без твердого покрытия и ограждения	2,5	1	1,1	Администрация муниципального образования "Монастырщинский муниципальный округ" Смоленской области	1256700000160	216130, Смоленская область, пгт. Монастырщина, ул.1-я Краснинская, д. 14								жилой дом	216130, Смоленская область, пгт. Монастырщина, ул.Молодогвардейская, д.11, д.12, д.13, д.14, д.15, д.16,д.17,д.1 8, д.19	54.352463, 31.823690 54.352038, 31.823870 54.352520, 31.823250 54.352185, 31.823241 54.352599, 31.822693 54.352263, 31.822648 54.352662, 31.822289 54.352321, 31.821930 54.352772, 31.821705
97	216130, Смоленская область, пгт. Монастырщина, пер. Базарный, д. 10	54.351838, 31.822899	муниципальная	открытая площадка без твердого покрытия и ограждения	2,5	1	1,1	Администрация муниципального образования "Монастырщинский муниципальный округ" Смоленской области	1256700000160	216130, Смоленская область, пгт. Монастырщина, ул.1-я Краснинская, д. 14								жилой дом	216130, Смоленская область, пгт. Монастырщина, пер. Базарный, д.2, д.4 д.6	54.351371 31.824732 54.351460 31.824328 54.351539 31.823906
98	216130, Смоленская область, пгт. Монастырщина, ул. Строителей, д. 2	54.351922 31.820188	муниципальная	открытая площадка без твердого покрытия и ограждения	2,5	1	1,1	Администрация муниципального образования "Монастырщинский муниципальный округ" Смоленской области	1256700000160	216130, Смоленская область, пгт. Монастырщина, ул.1-я Краснинская, д. 14								жилой дом	216130, Смоленская область, пгт. Монастырщина, ул. Строителей, д.1, д.2, д.3, д.5 д.6	54.351513 31.820402 54.351628 31.819756 54.351035 31.820232 54.350836 31.820178 54.350841 31.819522
99	216130, Смоленская область, пгт. Монастырщина, ул. Комарова, д. 12	54.350874 31.826069	муниципальная	открытая площадка без твердого покрытия и ограждения	2,5	1	1,1	Администрация муниципального образования "Монастырщинский муниципальный округ" Смоленской области	1256700000160	216130, Смоленская область, пгт. Монастырщина, ул.1-я Краснинская, д. 14								жилой дом	216130, Смоленская область, пгт. Монастырщина, ул.Комарова, д.1а, д.3, д.5 д.6,д.7, д.10	54.351235 31.827248 54.351161 31.826745 54.350957 31.827239 54.350957 31.827239 54.350899 31.825056 54.350909 31.826457
100	216130, Смоленская область, пгт. Монастырщина, ул. Комарова, д. 16	54.350699 31.824642	муниципальная	открытая площадка без твердого покрытия и ограждения	2,5	1	1,1	Администрация муниципального образования "Монастырщинский муниципальный округ" Смоленской области	1256700000160	216130, Смоленская область, пгт. Монастырщина, ул.1-я Краснинская, д. 14								жилой дом	216130, Смоленская область, пгт. Монастырщина, ул.Комарова, д.9, д.16, д.18, д.20,д.22, д.24	54.350773 31.824104 54.350679 31.824948 54.350627 31.824395 54.350589 31.823987 54.350547 31.823448 54.350574 31.822900
101	216130, Смоленская область, пгт. Монастырщина, ул. Комарова, д. 30	54.350717 31.821538	муниципальная	открытая площадка без твердого покрытия и ограждения	5	2	1,1	Администрация муниципального образования "Монастырщинский муниципальный округ" Смоленской области	1256700000160	216130, Смоленская область, пгт. Монастырщина, ул.1-я Краснинская, д. 14								жилой дом	216130, Смоленская область, пгт. Монастырщина, ул.Комарова, д11, д.26, д.28, д.30,д.32	54.350784 31.822316 54.350589 31.822253 54.350595 31.821903 54.350600 31.821525 54.350595 31.821157

102	216130, Смоленская область, пгт. Монастырщина, ул. Юбилейная, д. 2	54.350285 31.828247	муниципальная	открытая площадка без твердого покрытия и ограждения	5	2	1,1	Администрация муниципального образования "Монастырщинский муниципальный округ" Смоленской области	1256700000160	216130, Смоленская область, пгт. Монастырщина, ул.1-я Краснинская, д. 14								жилой дом	216130, Смоленская область, пгт. Монастырщина, ул.Юбилейная, д 1, д.2, д.3, д.4,д.5, д.6, д.7, д.8	54.350747 31.828146 54.350149 31.827885 54.350149 31.827885 54.350059 31.827499 54.350343 31.826852 54.349933 31.827077 54.350275 31.826358 54.349865 31.826700
103	216130, Смоленская область, пгт. Монастырщина, ул. Юбилейная, д. 12	54.350062 31.824553	муниципальная	открытая площадка без твердого покрытия и ограждения	5	2	1,1	Администрация муниципального образования "Монастырщинский муниципальный округ" Смоленской области	1256700000160	216130, Смоленская область, пгт. Монастырщина, ул.1-я Краснинская, д. 14								жилой дом	216130, Смоленская область, пгт. Монастырщина, ул.Юбилейная, д.9 д.10, д.10а, д.11, д.12, д.14, д.15, д.16, д.17, д.18. д.19	54.350117 31.825918 54.349813 31.826304 54.349771 31.825487 54.350107 31.825217 54.349792 31.824876 54.349781 31.824148 54.350122 31.823996 54.349786 31.823753 54.350138 31.823493 54.349802 31.823349 54.350143 31.822999
104	216130, Смоленская область, пгт. Монастырщина, ул. Юбилейная, д. 24	54.349809 31.820656	муниципальная	открытая площадка без твердого покрытия и ограждения	2,5	1	1,1	Администрация муниципального образования "Монастырщинский муниципальный округ" Смоленской области	1256700000160	216130, Смоленская область, пгт. Монастырщина, ул.1-я Краснинская, д. 14								жилой дом	216130, Смоленская область, пгт. Монастырщина, ул.Юбилейная, д.21 д.10, д.22, д.23, д.24, д.25, д.26, д.27, д.29. д.31,	54.350170 31.822505 54.350547 31.823448 54.350547 31.823448 54.350574 31.822900 54.350164 31.821768 54.350589 31.822253 54.350180 31.821400 54.350595 31.821903 54.350191 31.821049 54.350196 31.820340
105	216130, Смоленская область, пгт. Монастырщина, пер. Мелиораторов, д.1	54.348325 31.819861	муниципальная	открытая площадка без твердого покрытия и ограждения	7,5	3	1,1	Администрация муниципального образования "Монастырщинский муниципальный округ" Смоленской области	1256700000160	216130, Смоленская область, пгт. Монастырщина, ул.1-я Краснинская, д. 14								жилой дом	216130, Смоленская область, гтпгт. Монастырщина, пер.Юбилейный д.1 д.2, д.3 д.4 д.5, д.5а, д.6, д.7 пер. Мелиораторов д.1, д.2, д.3, д.4, д.5-10	54.348810 31.821229 54.349068 31.821229 54.348821 31.821786 54.349062 31.821714 54.348826 31.822343 54.348816 31.822864 54.349068 31.822199 54.348165 31.820995 54.348452 31.821144 54.348196 31.821337 54.348448 31.821768 54.348191

106	216130, Смоленская область, пгт. Монастырщина, ул. Мелиораторов, д.1	54.347255 31.825640	муниципальная	открытая площадка без твердого покрытия и ограждения	5	2	1,1	Администрация муниципального образования "Монастырщинский муниципальный округ" Смоленской области	1256700000160	216130, Смоленская область, пгт. Монастырщина, ул.1-я Краснинская, д. 14								жилой дом	216130, Смоленская область, пгт. Монастырщина, ул.. Мелиораторов д.1, д.3, д.3а, д.5, д.10	54.347472 31.824562 54.347488 31.824059 54.347477 31.823565 54.347483 31.823008 54.346496 31.825676
107	216130, Смоленская область, пгт. Монастырщина, ул. Мелиораторов, д.7	54.347006 31.822131	муниципальная	открытая площадка без твердого покрытия и ограждения	5	2	1,1	Администрация муниципального образования "Монастырщинский муниципальный округ" Смоленской области	1256700000160	216130, Смоленская область, пгт. Монастырщина, ул.1-я Краснинская, д. 14								жилой дом	216130, Смоленская область, пгт. Монастырщина, ул.. Мелиораторов д.7, д.9, д.11, д.13, д.15, д.17, д.19	54.347451 31.822316 54.347472 31.821903 54.347488 31.821507 54.347414 31.820950 54.347194 31.820968 54.346947 31.820124 54.346853 31.819468
108	216130, Смоленская область, пгт. Монастырщина, ул. Революционная, д. 23а	54.349314 31.841941	частная	открытая площадка с твердым покрытием	2,5	1	1,1				ИП. Карпенков А.В.	305671225500011						здание	216130, Смоленская область, пгт. Монастырщина, ул. Революционная, д.23а	54.349395 31.841904
109	216130, Смоленская область, пгт. Монастырщина, ул. Карла Маркса, д. 2	54.351967 31.838267	частная	открытая площадка без твердого покрытия и ограждения	2,5	1	1,1							Бородина Юлия Николаевна, Фирсова Ирина Петровна		216159, Смоленская область, Монастырщинский муниципальный округ, д. Гоголевка, д. 47, 216140, Смоленская область, Монастырщинский муниципальный округ, д. Октябрьское, д. 47	+790022032 87, +791565490 65	здание	216130, Смоленская область, пгт. Монастырщина, ул. Карла Маркса, д. 2	54.351936 31.837990
110	216130, Смоленская область, пгт. Монастырщина, ул. Заводская, д. 13	54.354627 31.827838	муниципальная	открытая площадка без твердого покрытия и ограждения	2,5	1	1,1	Администрация муниципального образования "Монастырщинский муниципальный округ" Смоленской области	1256700000160	216130, Смоленская область, пгт. Монастырщина, ул.1-я Краснинская, д. 14								жилой дом	216130, Смоленская область, пгт. Монастырщина, ул. 1-я Северная, д. 15, д. 16, д. 17, д. 18, д. 19	54.354095 31.827760 54.354299 31.827778 54.354058 31.828281 54.354289 31.828290 54.354651 31.828371 54.354834 31.826673
111	216130, Смоленская область, пгт. Монастырщина, ул. 1-я Северная, д. 19	54.359707 31.822839	муниципальная	открытая площадка с твердым покрытием и ограждением	2,5	1	1,1	Администрация муниципального образования "Монастырщинский муниципальный округ" Смоленской области	1256700000160	216130, Смоленская область, пгт. Монастырщина, ул.1-я Краснинская, д. 14								жилой дом	216130, Смоленская область, пгт. Монастырщина, ул. 1-я Северная, д. 15, д. 16, д. 17, д. 18, д. 19	54.359021 31.822801 54.359231 31.823403 54.359242 31.822666 54.359525 31.823268 54.359604 31.822514
112	216130, Смоленская область, пгт. Монастырщина, ул. Революционная, д. 39	54.349952 31.851333	частная	открытая площадка без твердого покрытия и ограждения	2,5	1	0,7							Логвинова Елена Владимировна	66 13, 733211, 26.03.2014	216130, Смоленская область, пос. Монастырщина, тер. Сельхозтехника, д. 12, кв. 1	+795253344 16	здание	216130, Смоленская область, пгт. Монастырщина, ул. Революционная, д. 39	54.349952 31.851333
113	216130, Смоленская область, пгт. Монастырщина, ул. 1-я Краснинская, д. 7	54.351161 31.835610	частная	закрытая площадка с твердым покрытием и ограждением	2,25	1	0,75				Азаренко Павел Михайлович	310672512500015						офисные помещения	216130, Смоленская область, пгт. Монастырщина, ул. 1-я Краснинская, д.7, д. 12А	54.351240 31.835701 54.351550 31.837300

114	216130, Смоленская область, пгт. Монастырщина, ул. Заречная, д. 20	54.361971 31.847455	частная	открытая площадка без твердого покрытия и ограждения	2,5	1	0,66	Областное государственное казенное учреждение "Смоленское управление лесничествами"	1086731000608	216130, Смоленская область, пгт. Монастырщина, ул. Заречная, д. 20								здание	216130, Смоленская область, пгт. Монастырщина, ул. Заречная, д. 20	54.361800 31.847156
115	216130, Смоленская область, пгт. Монастырщина, ул. Мира, д. 15а	54.346751 31.839828	частная	закрытая площадка с твердым покрытием и ограждением	1	1	0,36				Устиненкова Юлия Михайловна	316673300087270						магазин	216130, Смоленская область, пгт. Монастырщина, ул. Мира, д. 15а	54.34.6711 31.839733
116	216130, Смоленская область, пгт. Монастырщина, ул. Заводская, д. 6	54.353992 31.829351	муниципальная	открытая площадка без твердого покрытия и ограждения	2,5	1	1,1	Администрация муниципального образования "Монастырщинский муниципальный округ" Смоленской области	1256700000160	216130, Смоленская область, пгт. Монастырщина, ул.1-я Краснинская, д. 14								жилой дом	216130, Смоленская область, пгт. Монастырщина, ул. Заводская, д. 6, д. 6а, д. 19	54.353628 31.829161 54.354204 31.829209 54.354657 31.828369
117	216130, Смоленская область, пгт. Монастырщина, ул. Советская, д. 43	54.352446 31.837266	частная	открытая площадка без твердого покрытия и ограждения	2,5	1	1,1							Федоров Павел Алексеевич				здание	216130, Смоленская область, пгт. Монастырщина, ул. Советская, д. 43	54.352557 31.837345
118	216130, Смоленская область, пгт. Монастырщина, ул. Победы, д. 10	54.344598 31.840462	частная	закрытая площадка с твердым покрытием и ограждением	2,5	1	1,1	Смоленское областное государственное бюджетное учреждение " Монастырщинский комплексный центр социального обслуживания населения"	1026700634146	216130, Смоленская область, пгт. Монастырщина, ул. Победы, д. 10								здание	216130, Смоленская область, пгт. Монастырщина, ул. Победы, д. 10	54.344712 31.839887
119	216130, Смоленская область, пгт. Монастырщина, ул. Победы, д. 10	54.344598 31.840462	муниципальная	открытая площадка с твердым покрытием и ограждением	2,5	1	1,1	Администрация муниципального образования "Монастырщинский муниципальный округ" Смоленской области	1256700000160	216130, Смоленская область, пгт. Монастырщина, ул.1-я Краснинская, д. 14								жилой дом	216130, Смоленская область, пгт. Монастырщина, ул. Победы, д. 9, д. 9а, д. 11, д. 13	54.344397 31.839582 54.344271 31.839842 54.344145 31.840183 54.343956 31.840624
120	216130, Смоленская область, пгт. Монастырщина, ул. Коммунарная, д. 28	54.349851 31.840909	частная	закрытая площадка с твердым покрытием и ограждением	1	1	0,24				Икромов Кароматулло Кудратуллоевич	322673300041139						здание	216130, Смоленская область, пгт. Монастырщина, ул. Коммунарная, д. 28	54.349907 31.840983
121	216130, Смоленская область, пгт. Монастырщина, ул. Юбилейная, д. 28	54.349956 31.818754	муниципальная	открытая площадка с твердым покрытием и ограждением	17,5	1	8	Администрация муниципального образования "Монастырщинский муниципальный округ" Смоленской области	1256700000160	216130, Смоленская область, пгт. Монастырщина, ул.1-я Краснинская, д. 14										
122	216130, Смоленская область, пгт. Монастырщина, тер. Сельхозтехника, д. 22	54.348144 31.852800	муниципальная	открытая площадка с твердым покрытием и ограждением	17,5	1	8	Администрация муниципального образования "Монастырщинский муниципальный округ" Смоленской области	1256700000160	216130, Смоленская область, пгт. Монастырщина, ул.1-я Краснинская, д. 14										

123	216130, Смоленская область, пгт. Монастырщина, пер. Молодежный, д. 1	54.342982 31.843977	муниципальная	открытая площадка с твердым покрытием и ограждением	17,5	1	8	Администрация муниципального образования "Монастырщинскиймуниципальный округ" Смоленской области	1256700000160	216130, Смоленская область, пгт. Монастырщина, ул.1-я Краснинская, д. 14										
124	216130, Смоленская область, пгт. Монастырщина, ул. Ленинская, д. 44	54.351613 31.836240	частная	открытая площадка без твердого покрытия и ограждения	1	1	0,24	Автономная некомерческая организация "Центральная Объединенная Редакция "СМИ"	1226700021503	216130, Смоленская область, пгт. Монастырщина, ул. Ленинская, д. 44								здание	216130, Смоленская область, пгт. Монастырщина, ул. Ленинская, д. 44	54.349864 31.835219

Приложение № 2
к постановлению Администрации муниципального образования «Монастырщинский муниципальный округ» Смоленской области от 27.03.2025 № 263 (в редакции постановлений от 13.08.2025 № 764, от 25.08.2025 № 810, от 30.09.2025 № 904, от 25.02.2026 № 104, от 16.07.2026 № 434 от 13.10.2026 № 599)

Схемы размещения мест (площадок) накопления твердых коммунальных отходов на территории пгт. Монастырщина муниципального образования «Монастырщинский муниципальный округ» Смоленской области

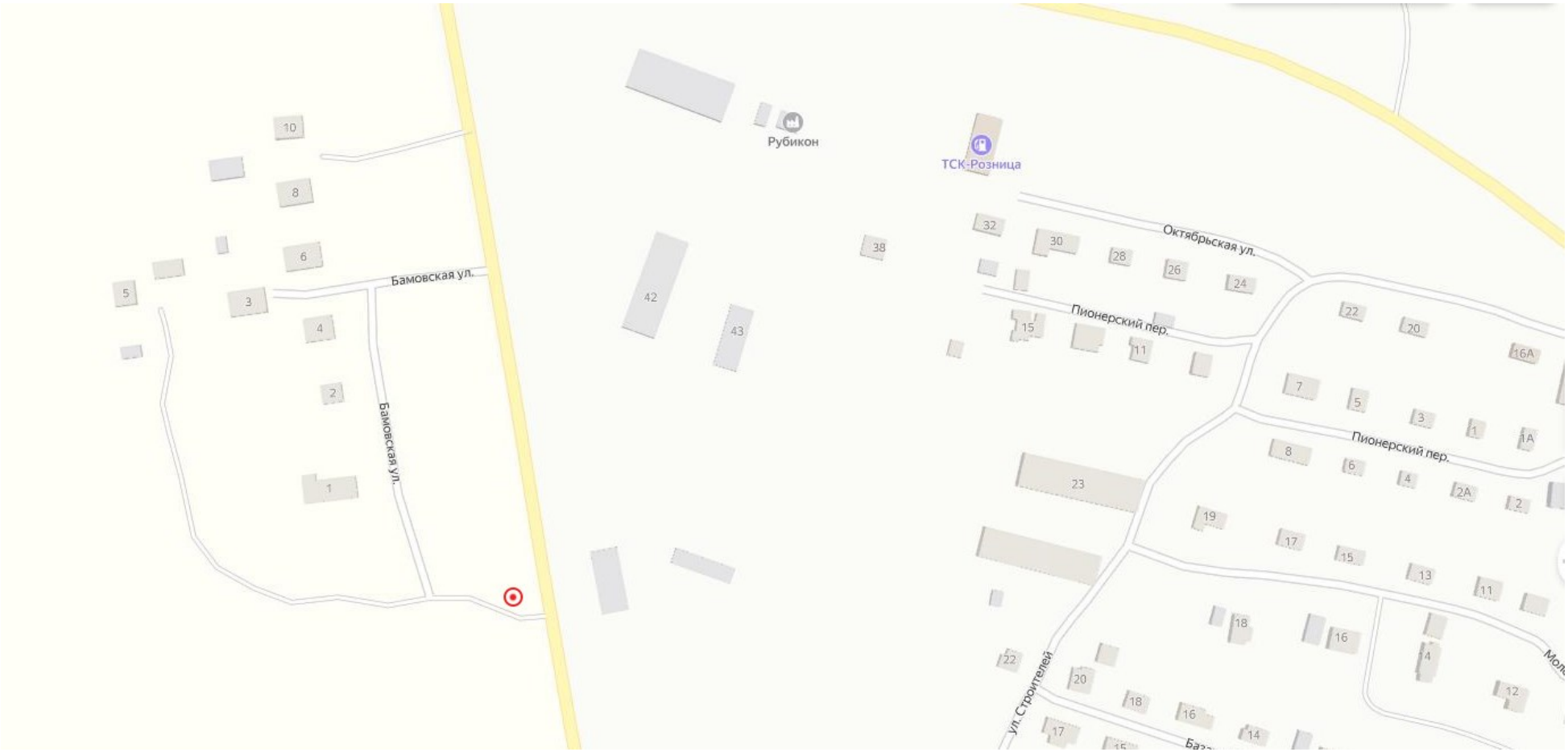
Рубикон
ТСК-Розница
Октябрьская ул.
Пионерский пер.
Бамовская ул.
Бамовская ул.
Пионерский пер.
ул. Строителей

1-я Северная ул.
ул. Энергетиков
4А
Смоленскэнерго
Монастырщина
19
18
17
16
15
14
13
12
11
10
9
8
7
6
5
5А
4
3
2
1
6Б
6В
2Б
6А
2А
15В

Смоленскэнерго
Зелёная ул.
1-я Северная ул.
Продукты
Заводской пер.
58
59
15
13
11
9
7
5
3
1
1Г
1В
16
14
12
8
5А
3А
6Б
6В
2Б
4
6А
2А
2
3
3Б
15В
3В
3Г
1
5
7А

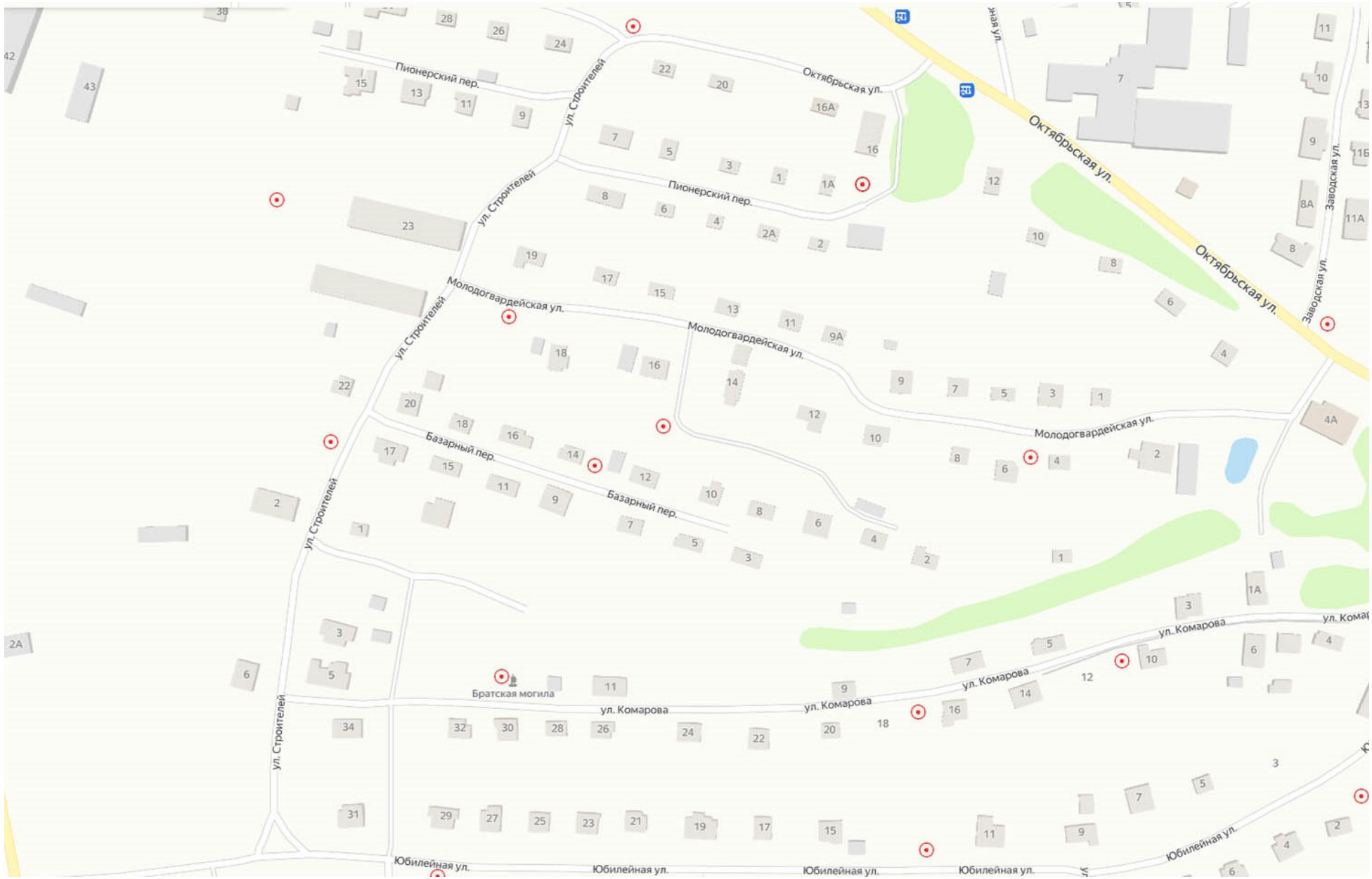
Пионерский пер.
ул. Строителей
Октябрьская ул.
Пионерский пер.
ул. Строителей
Молодогвардейская ул.
Молодогвардейская ул.
Молодогвардейская ул.
Заводская ул.
Заводская ул.
Базарный пер.
Базарный пер.
ул. Строителей
ул. Комарова
ул. Комарова
ул. Комарова
ул. Комарова
Братская могила
ул. Строителей
Юбилейная ул.
Юбилейная ул.
Юбилейная ул.
Юбилейная ул.
Юбилейная ул.

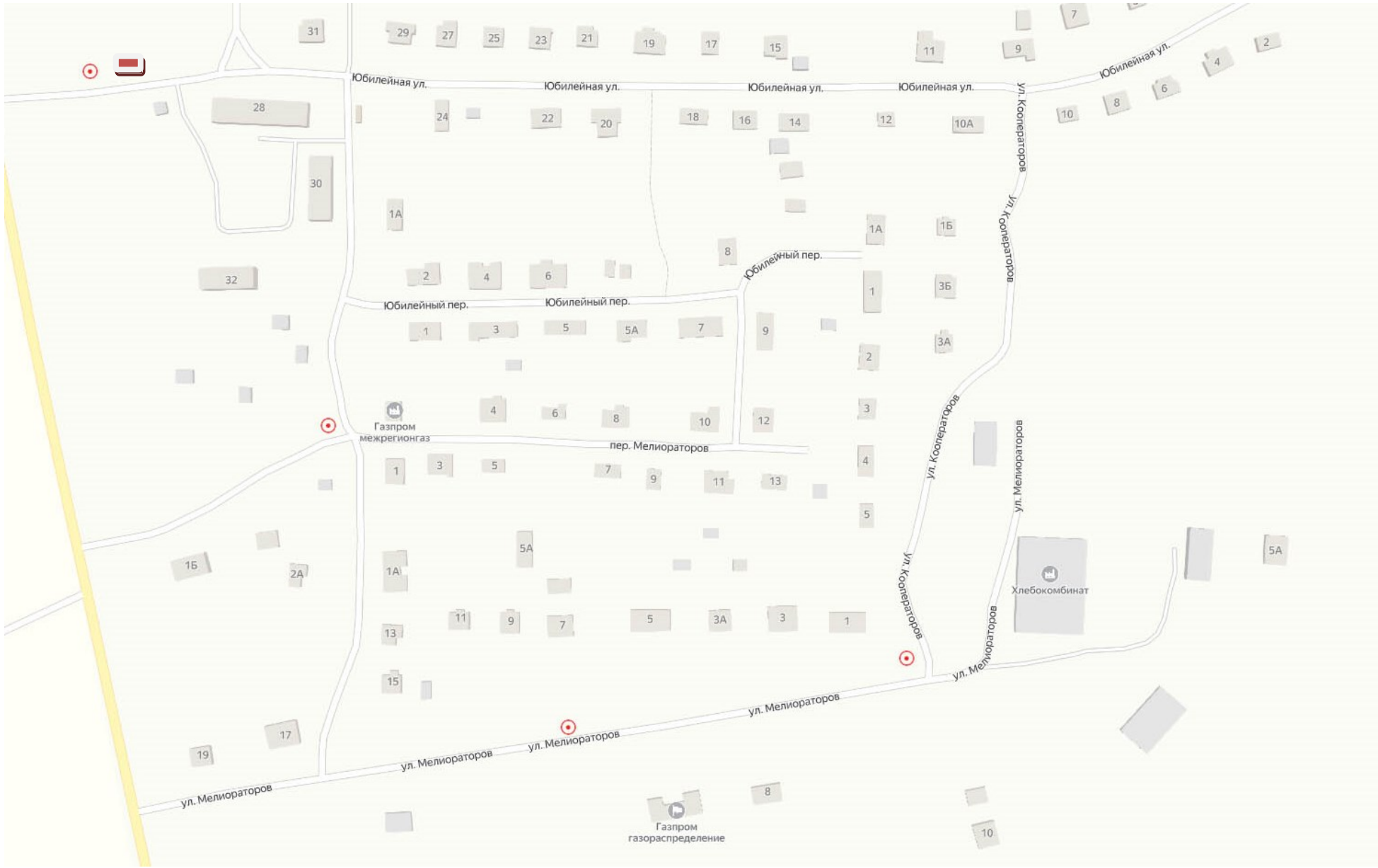
Юбилейная ул.
Юбилейная ул.
Юбилейная ул.
Юбилейная ул.
Юбилейная ул.
ул. Кооператоров
ул. Кооператоров
Юбилейный пер.
Юбилейный пер.
Юбилейный пер.
Газпром межрегионгаз
пер. Мелиораторов
ул. Кооператоров
ул. Кооператоров
ул. Мелиораторов
ул. Мелиораторов
Хлебокомбинат
ул. Мелиораторов
ул. Мелиораторов
ул. Мелиораторов
ул. Мелиораторов
Газпром газораспределение

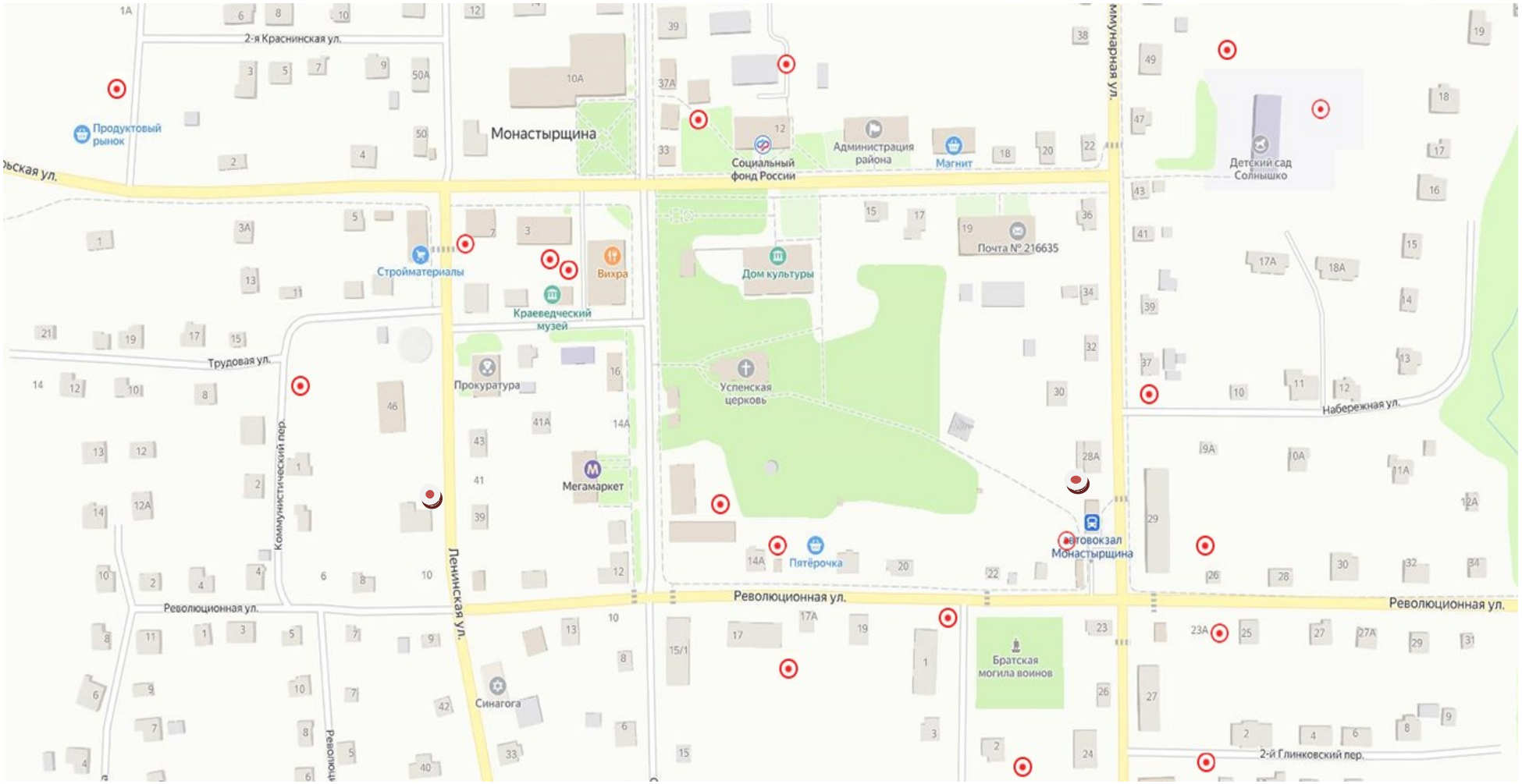
2-я Краснинская ул.
Продуктовый рынок
Монастырщина
Социальный фонд России
Администрация района
Магнит
Детский сад Солнышко
Стройматериалы
Вихра
Краеведческий музей
Дом культуры
Почта № 216635
Трудовая ул.
Прокуратура
Успенская церковь
Набережная ул.
Коммунистический пер.
Мегамаркет
Пятёрочка
Автовокзал Монастырщина
Ленинская ул.
Революционная ул.
Братская могила воинов
Синагога
2-й Глинковский пер.

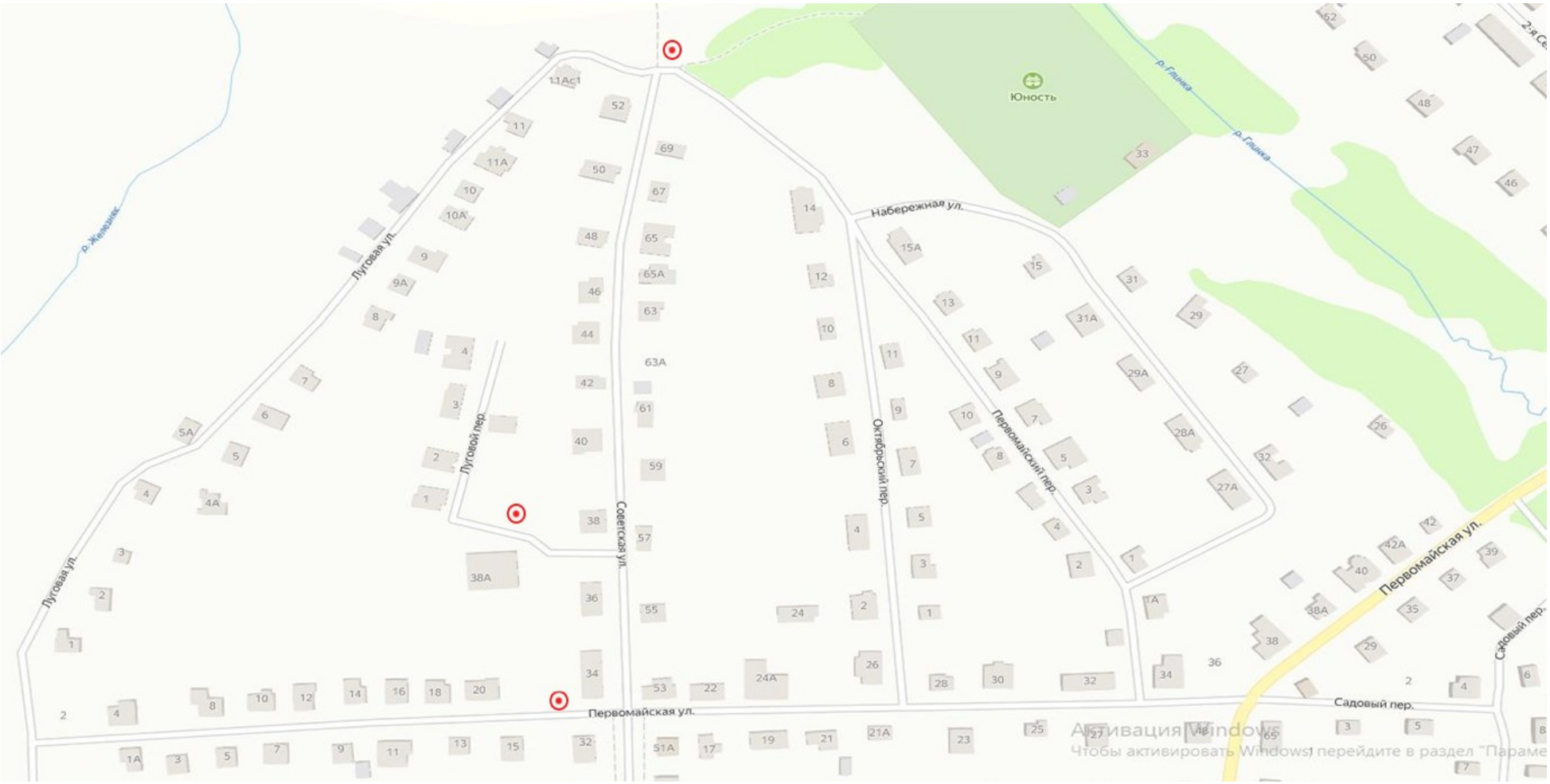
Юность
р. Гашка
р. Гашка
р. Железник
Набережная ул.
Луговая ул.
Луговой пер.
Советская ул.
Октябрьский пер.
Первомайский пер.
Первомайская ул.
Первомайская ул.
Садовый пер.
Садовый пер.
Активация Windows
Чтобы активировать Windows, перейдите в раздел "Параме

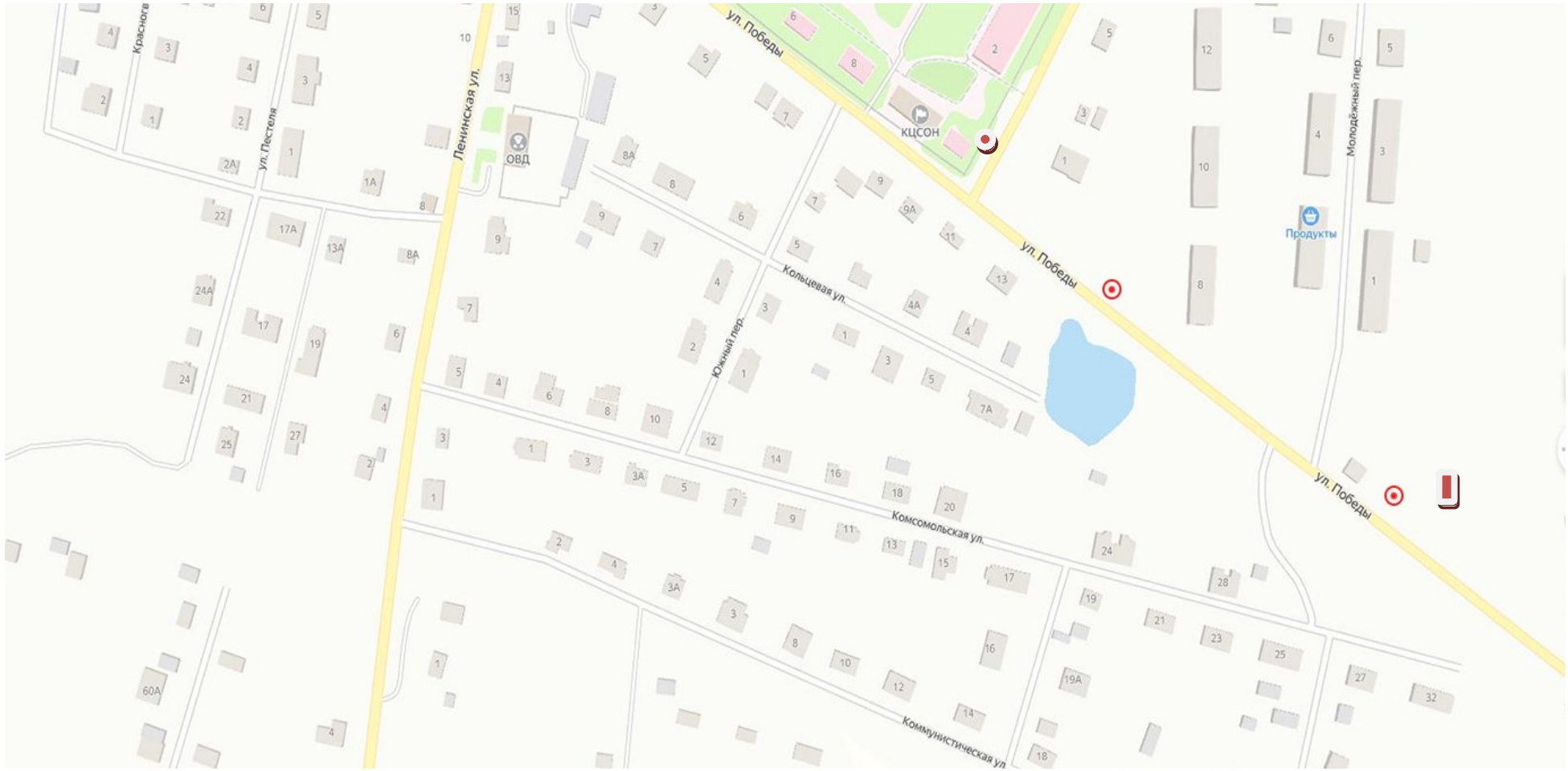
ул. Победы
КЦСОН
ОВД
Ленинская ул.
ул. Пестеля
Кольцевая ул.
Южный пер.
Комсомольская ул.
Коммунистическая ул.
Молодёжный пер.
Продукты

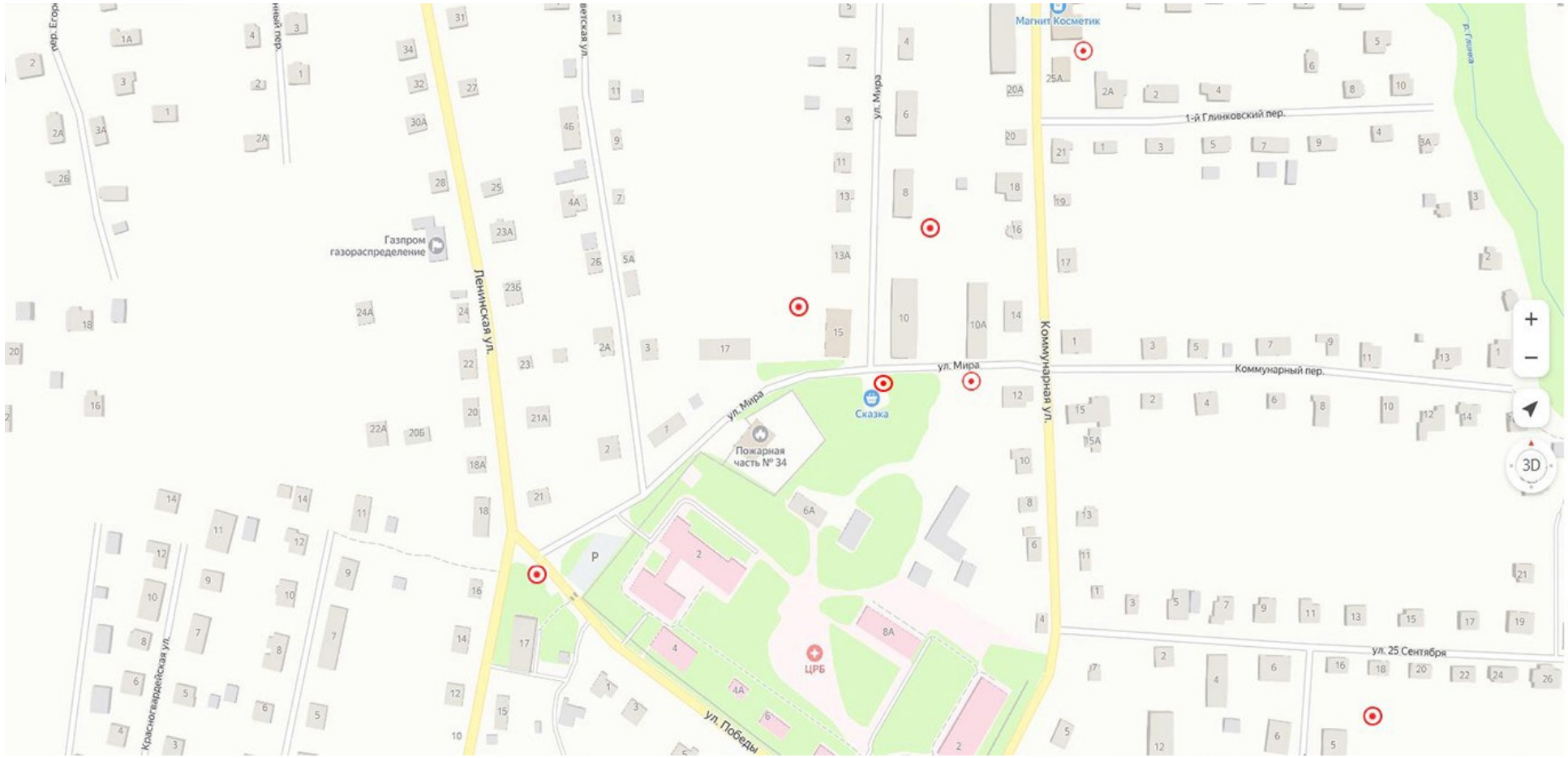
Магнит Косметик
Газпром газораспределение
Ленинская ул.
ул. Мира
Коммунарная ул.
1-й Глинковский пер.
Коммунарный пер.
Сказка
Пожарная часть № 34
ЦРБ
ул. 25 Сентября
ул. Победы
Красногвардейская ул.
р. Глинка
3D

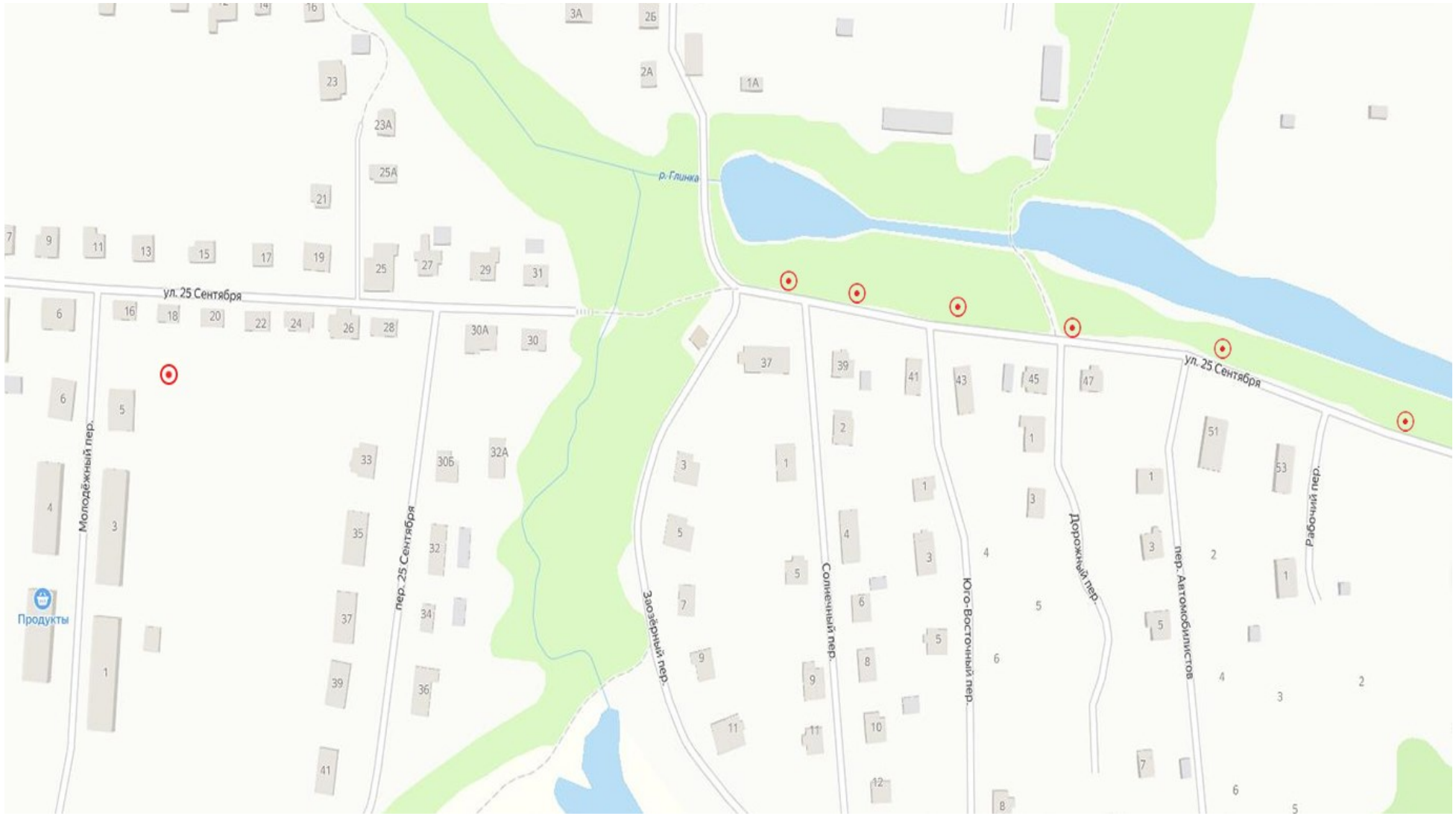
ул. 25 Сентября
ул. 25 Сентября
р. Глинка
Молодёжный пер.
пер. 25 Сентября
Заозёрный пер.
Солнечный пер.
Юго-Восточный пер.
Дорожный пер.
пер. Автомобилистов
Рабочий пер.
Продукты

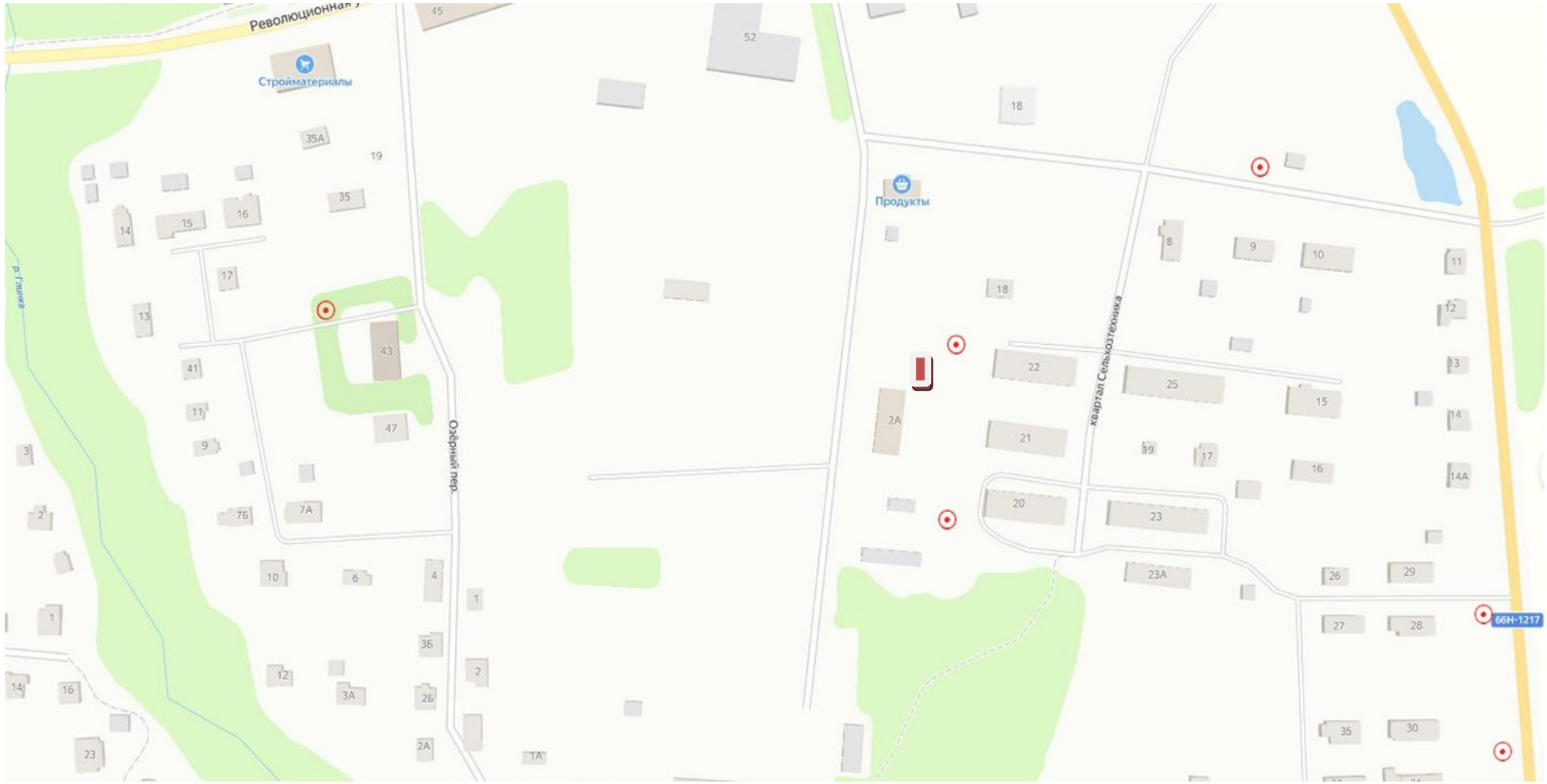
Революционная
Стройматериалы
Продукты
Озёрный пер.
квартал Сельхозтехника
66Н-1217

Усадьба И.К. Голынского
1
Школа им. А.И. Колдунова
1Б
1А
5
3
Школьная ул.
14
12
10
4А
8
3Б
16
14
12
10
8
6
4
2
Школьный пер.
13
11
9
7
5
3
1
Школьная ул.

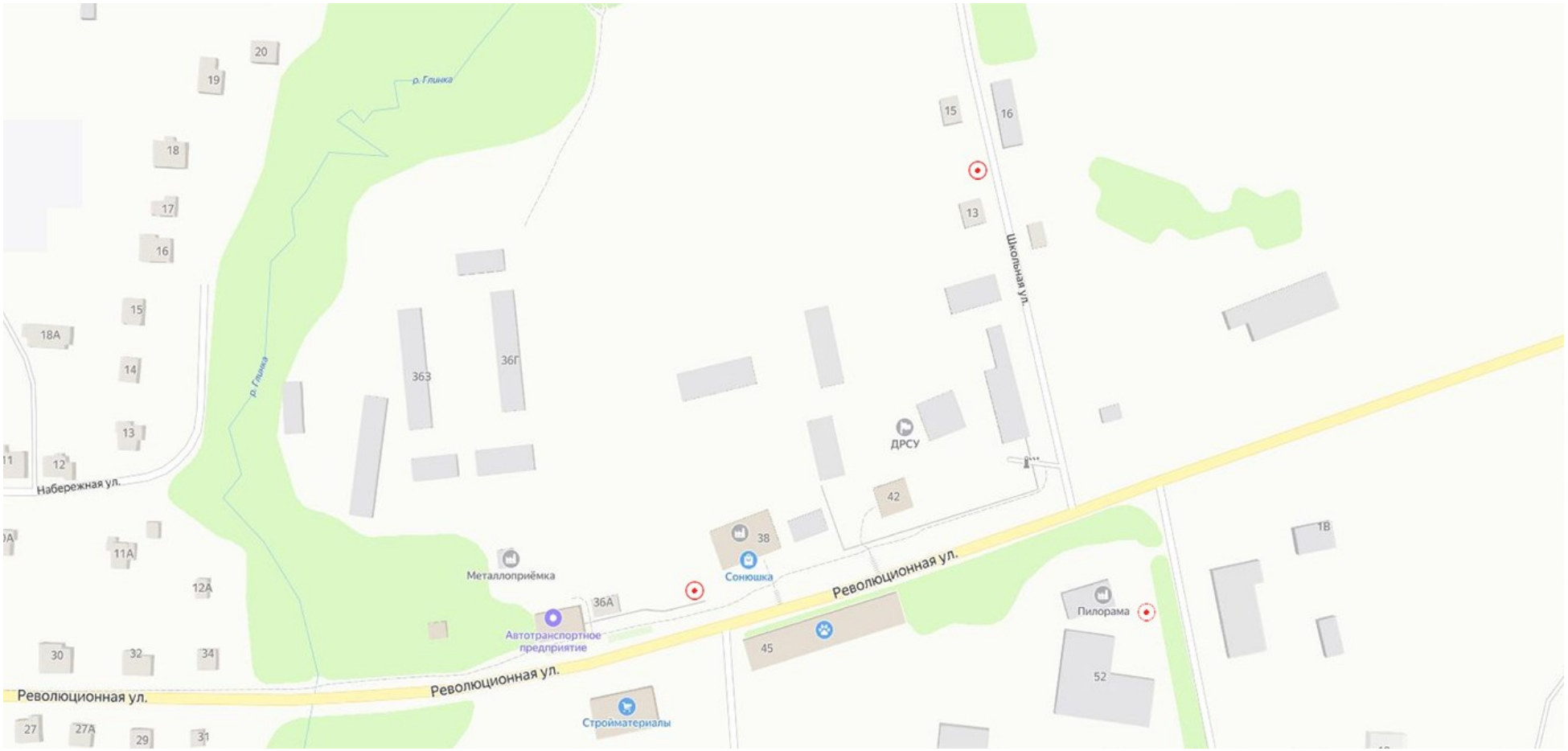
р. Глинка
20
19
18
17
16
15
18А
14
13
12
11
Набережная ул.
11А
12А
30
32
34
Революционная ул.
27
27А
29
31
р. Глинка
36Б
36Г
Металлоприёмка
Автотранспортное предприятие
36А
38
Сонюшка
Стройматериалы
Революционная ул.
45
ДРСУ
42
Школьная ул.
15
16
13
1В
Пилорама
52

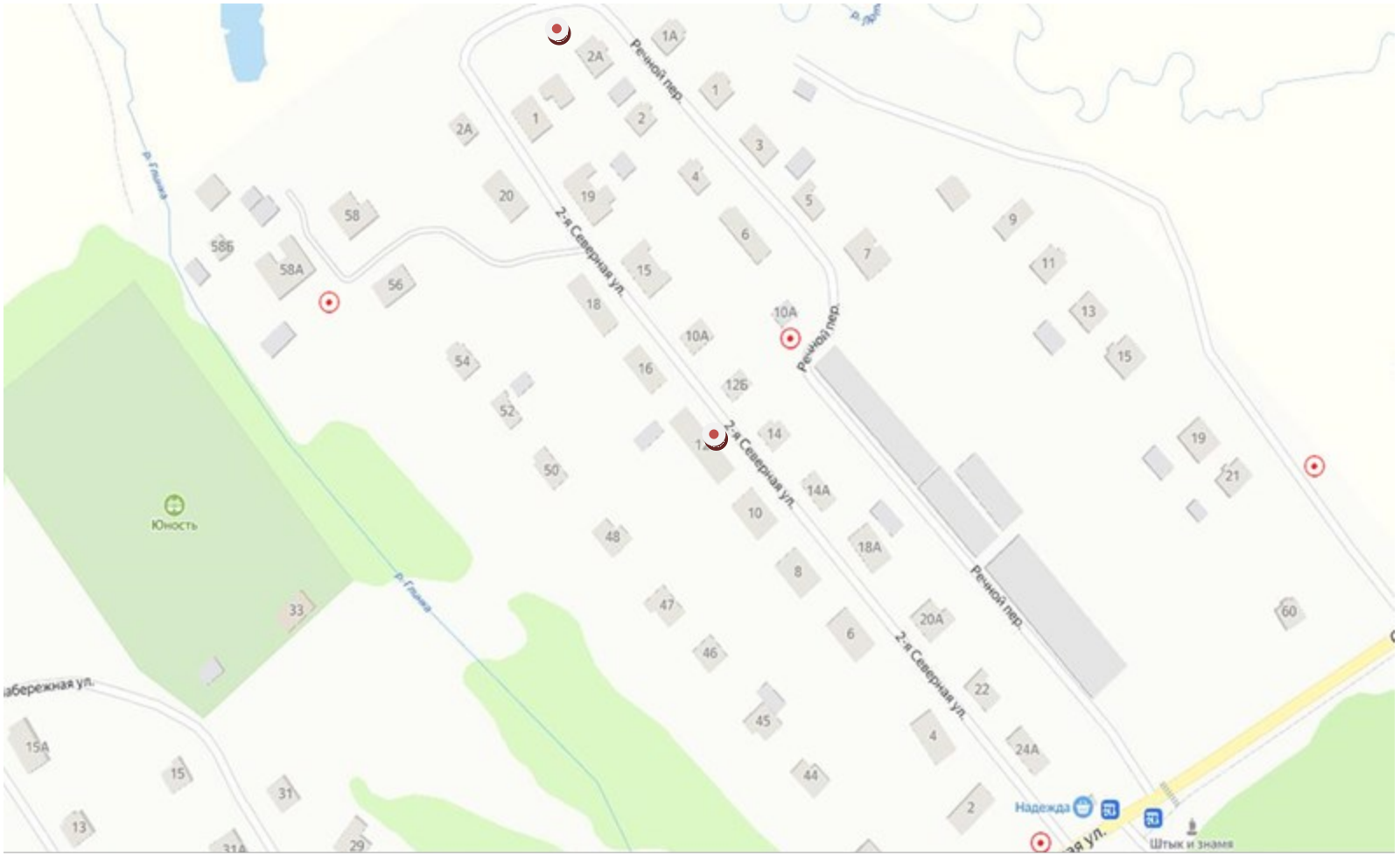
Речной пер.
2-я Северная ул.
Юность
Надежда
Штык и знамя

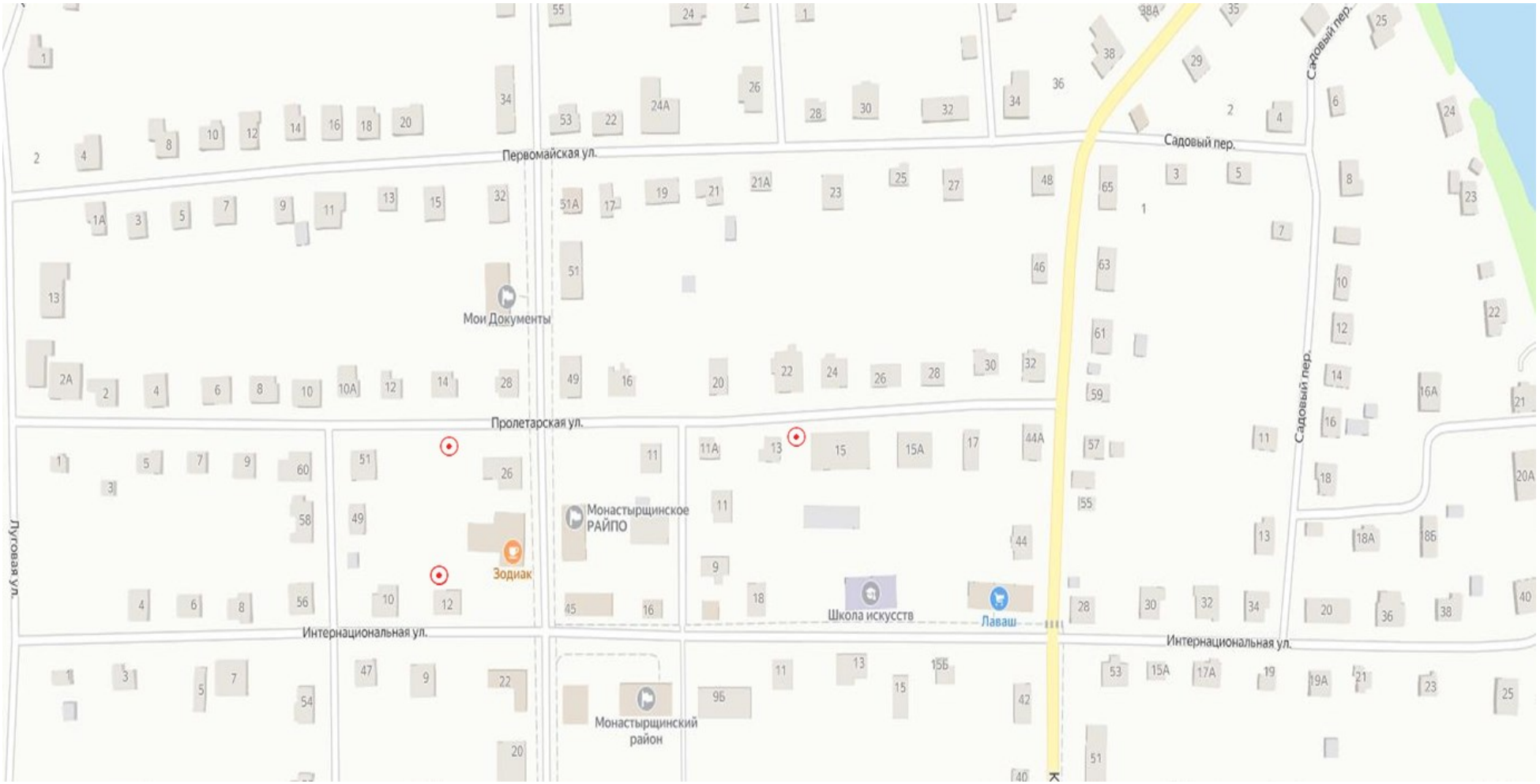
Первомайская ул.
Садовый пер.
Мои Документы
Пролетарская ул.
Монастырщинское РАЙПО
Зодиак
Школа искусств
Лаваш
Интернациональная ул.
Луговая ул.
Монастырщинский район

ул. Красная Заря
ул. Красная Заря
ул. Красная Заря
Смоленская ул.
Смоленская ул.
Смоленск
р. Лютая
18
20
13
11
9
32
7
30
6
5
4
3
1А
1
5А
18
20
16
22
24
15
14А
17
19
12А
12
14
2
4
3
1
1А
1Б
1В

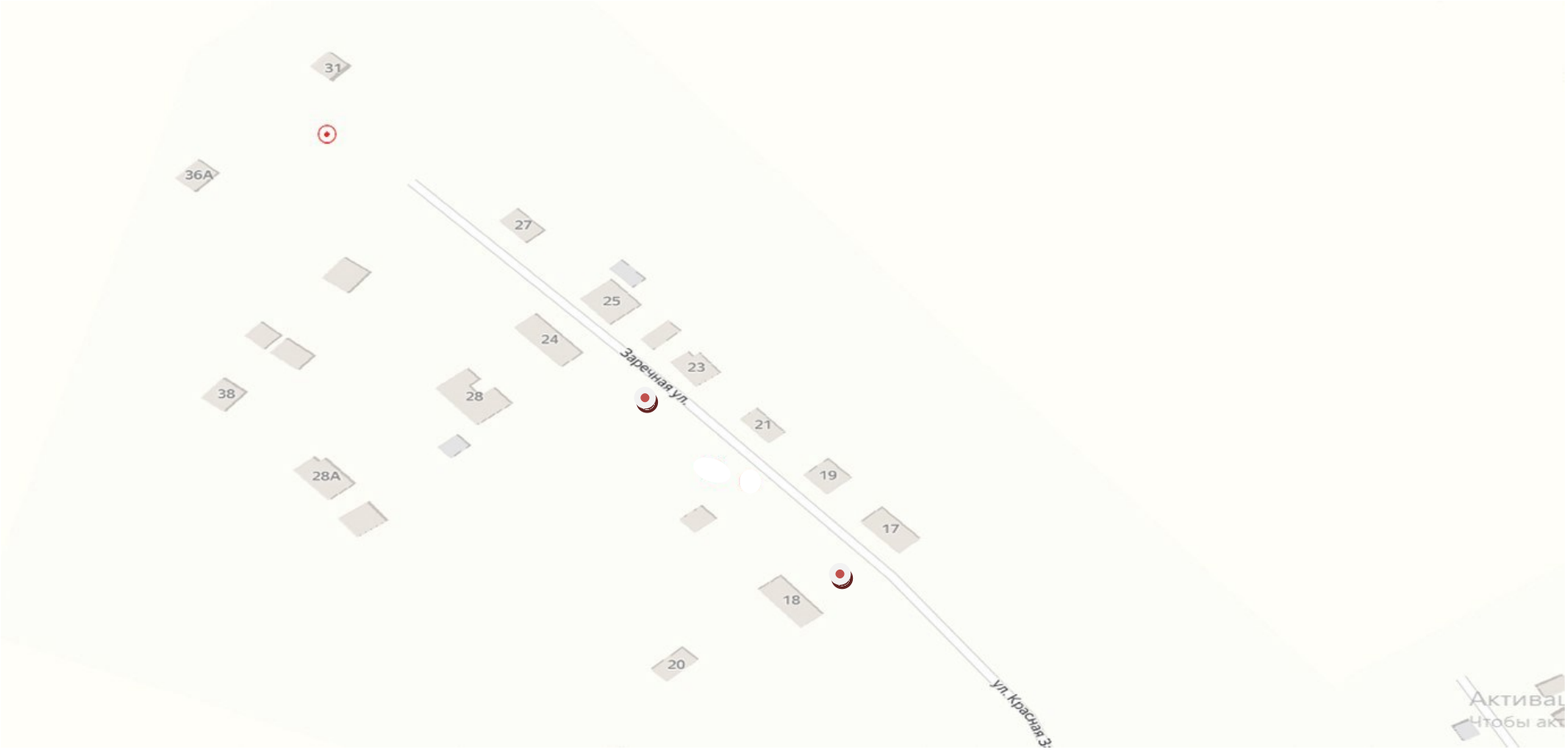
31
36А
27
25
24
23
38
28
Заречная ул.
21
19
28А
17
18
20
ул. Красная З
Активац
Чтобы акт

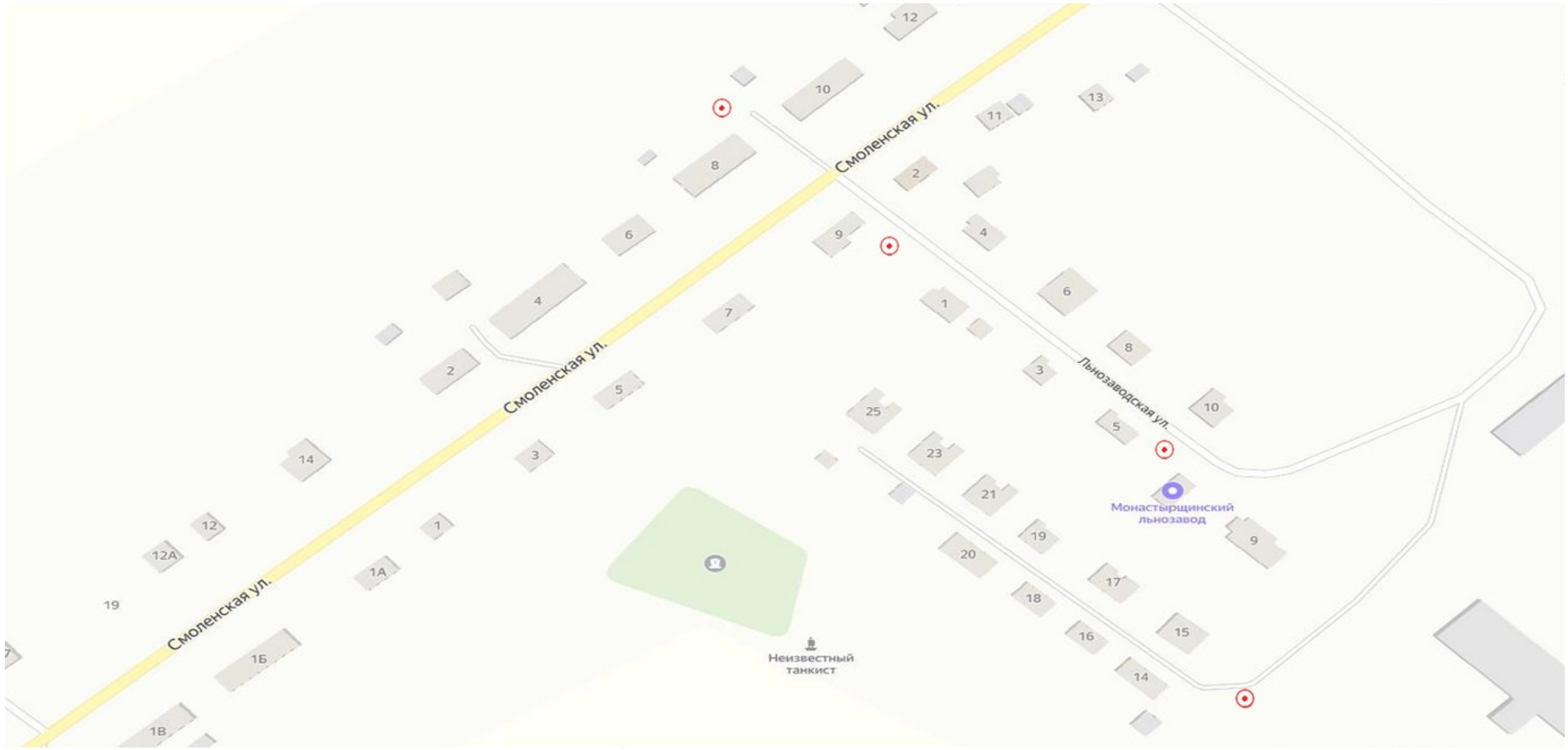
Смоленская ул.
Смоленская ул.
Смоленская ул.
Льнозаводская ул.
Монастырщинский льнозавод
Неизвестный танкист

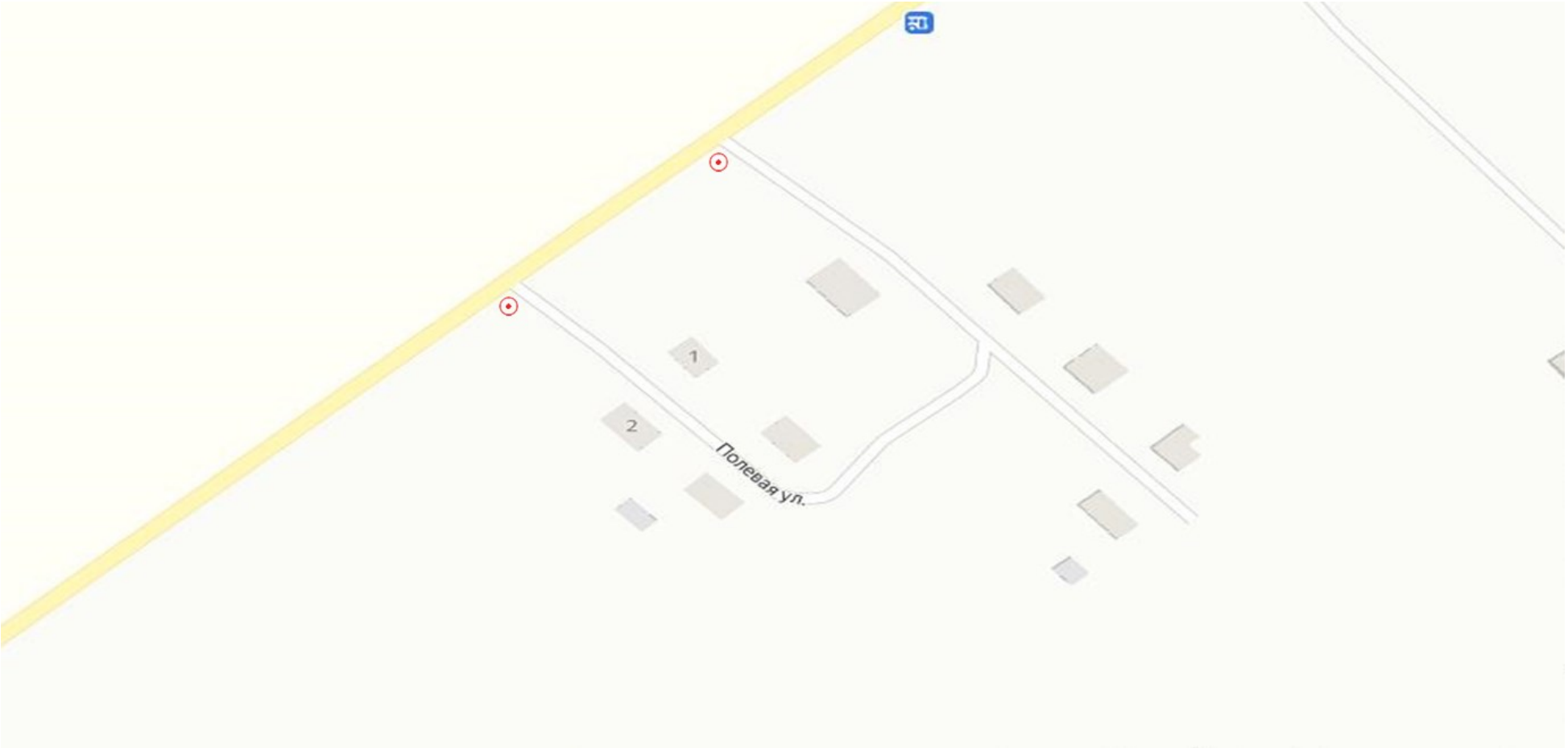
1
2
Полевая ул.

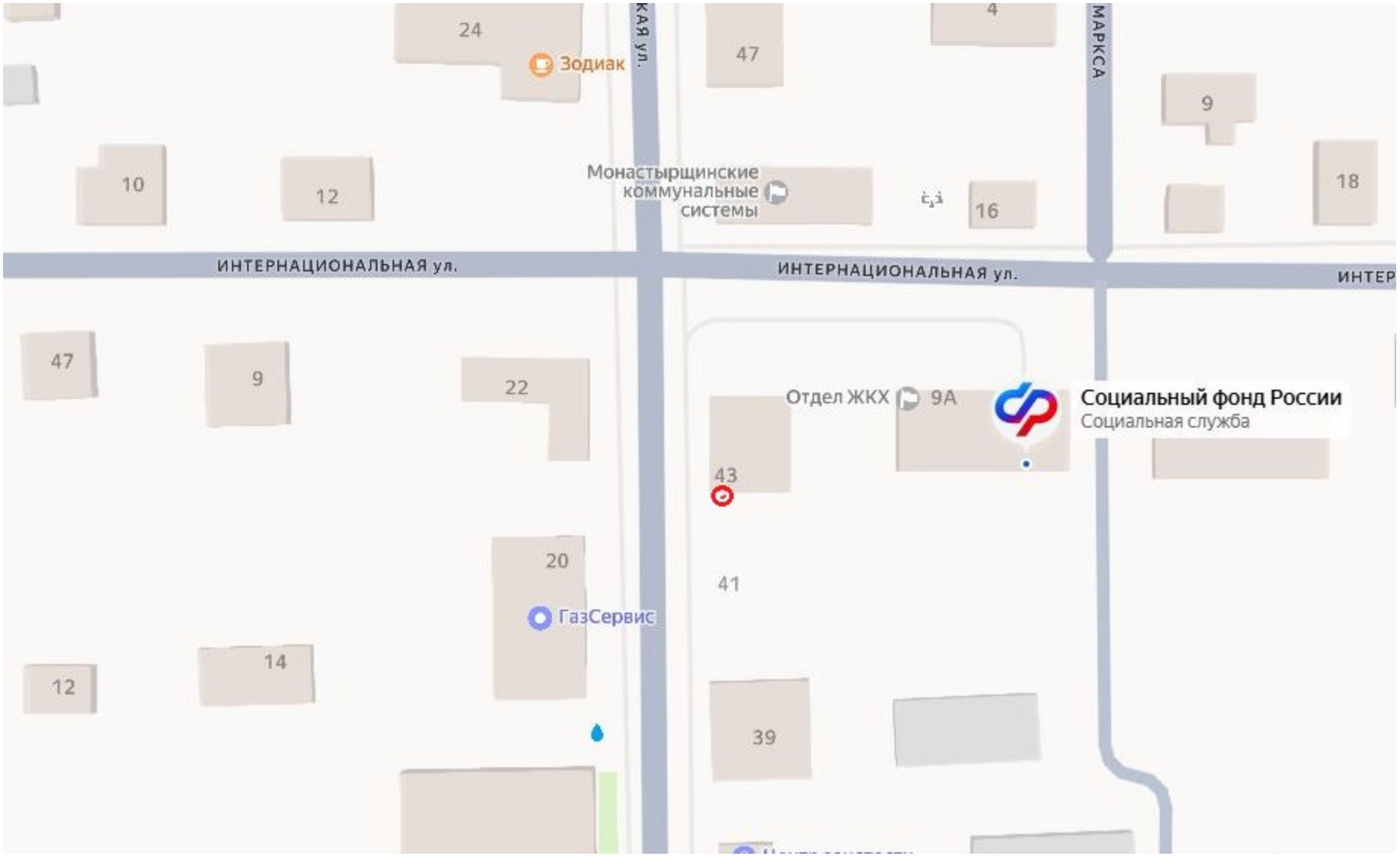
24
Зодиак
47
4
МАРКСА
9
10
12
Монастырщинские коммунальные системы
16
18
ИНТЕРНАЦИОНАЛЬНАЯ ул.
ИНТЕРНАЦИОНАЛЬНАЯ ул.
ИНТЕР
47
9
22
Отдел ЖКХ
9А
Социальный фонд России
Социальная служба
43
20
41
ГазСервис
14
12
39

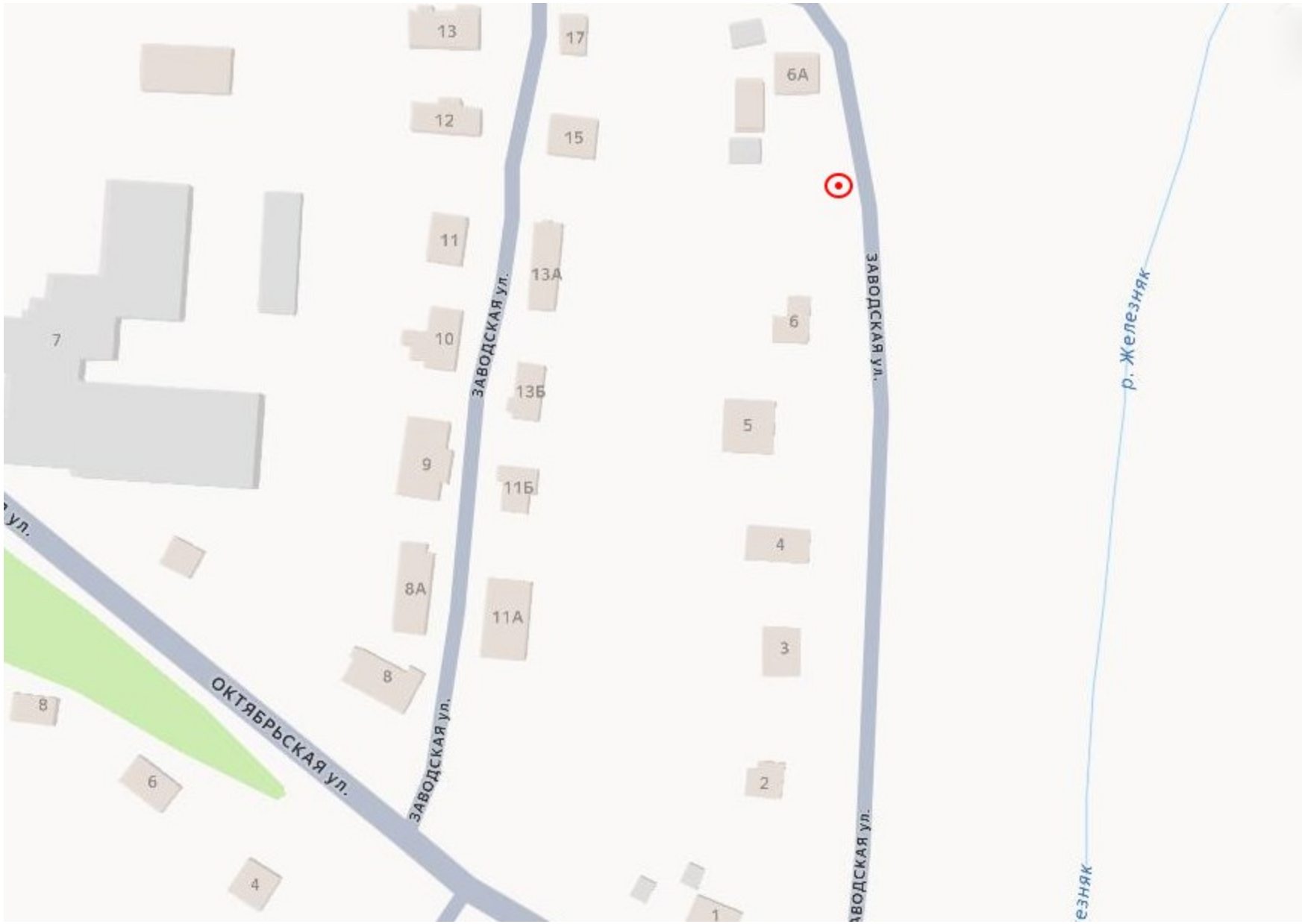
13
17
6А
12
15
11
13А
10
13Б
9
11Б
8А
11А
8
7
6
5
4
3
2
1
ЗАВОДСКАЯ ул.
ЗАВОДСКАЯ ул.
ЗАВОДСКАЯ ул.
ЗАВОДСКАЯ ул.
ОКТЯБРЬСКАЯ ул.
р. Железняк

- места (площадки) накопления твердых коммунальных отходов

- места (площадки) накопления крупногабаритных отходов